

FO-GINF- 055	Formato FO-GINF Acta de Reunión General	 Alcaldía de Medellín <small>Distrito de</small> Ciencia, Tecnología e Innovación
Versión 3		

DATOS GENERALES								
Número de acta			05					
Secretaría o Departamento Administrativo:			Departamento Administrativo de Planeación					
Subsecretaría o Subdirección:			Subdirección de Planeación Social y Económica					
Equipo, Unidad Administrativa o Dependencia:			Unidad de Planeación del Desarrollo Distrital y Local					
Lugar:	I.E. Lorenza Villegas		Fecha:	25/8/2024	Hora Inicio:	1:00 pm	Hora Finalización:	5:10 pm
Actividad o tema:	Taller de Recolección de Insumos Comuna 4 Aranjuez				Anexa listado de asistencia			
					SI	x	NO	
Elaborado por:	Darío Ortiz Botero		Convocada por:		Subdirección de Planeación Social y Econ.			
Objetivo de la reunión:	Recolectar la información requerida para la formulación de los proyectos de la Comuna 4 Aranjuez.							

AVISO DE PRIVACIDAD Y AUTORIZACIÓN: En cumplimiento de la Ley 1581 de 2012 y sus normas reglamentarias y complementarias autorizo al Distritos Especial de Ciencia, Tecnología e Innovación de Medellín identificado con NIT 890.905.211-1, como Responsable para tratar mis datos personales conforme a su Política de Tratamiento de Datos Personales Decreto 1096 de 2018 disponible en www.medellin.gov.co, para que sean incluidos en sus bases de datos, **para efectuar tratamiento de recolección, almacenamiento, uso, circulación, indexación y analítica, sobre los datos personales bajo la finalidad principal del Distrito de Medellín en relación a la focalización en la asignación de servicios y beneficios de acuerdo con la oferta institucional vigente, además de la finalidad del registro o evidencia de la asistencia a la reunión o evento relacionado en el formato diligenciado;** esta información podrá ser almacenada en archivos asociados a base de datos relacionadas con los eventos y reuniones de la dependencia que los citó a la sesión y en esa medida, declaro que la información suministrada es correcta, veraz, verificable y actualizada. Declaro que conozco el derecho a conocer, consultar, actualizar, rectificar y suprimir mi información, solicitar prueba de esta autorización y revocarla, los que puedo ejercer a través de los canales: portal web www.medellin.gov.co, Línea de Atención para llamadas locales 604 44 44 144 y para llamadas internacionales (+57) 604 44 44 144, Centro de Servicios a la Ciudadanía (Calle 44 N 52 – 165 la Alpujarra) y sedes externas. SU ACEPTACIÓN SE PERFECCIONA al momento de diligenciar y/o firmar el presente documento bien sea de manera manuscrita o mediante el uso de firma electrónica dispuesta en el sistema electrónico adoptado por el Distrito de Medellín.

Asimismo, los firmantes declaran que conocen que no es obligatorio responder preguntas relacionadas con datos sensibles o de menores de edad (en calidad de representante legal) y que, en caso de proporcionarlos, está autorizando expresamente su tratamiento. De igual manera, declaran que saben del derecho a conocer, consultar, actualizar, rectificar y suprimir su información y la de su representado, cuando ello sea posible, solicitar prueba de esta autorización y revocarla (cuando ello sea posible y no se requieran los datos en virtud de las funciones legales del Distrito de Medellín), derechos que puede ejercer a través de los canales: portal web www.medellin.gov.co y presencial en el Centro de Servicio a la Ciudadanía, MasCercas y Casas de Gobierno.


AGENDA (ORDEN DEL DÍA)	
ITEM	TEMA
1	Presentación e introducción al Taller de Recolección de Insumos
2	Lectura programación de las dependencias
3	Desarrollo del taller por dependencias
4	Aplicación Instrumento de Percepción de la Estrategia de Seguimiento y Evaluación de PP

DESARROLLO TEMÁTICO

1. Presentación e introducción al Taller de Recolección de Insumos

Inicio de la Sesión de Recolección de Insumos

La sesión de recolección de insumos comienza a la 1:25 p.m. en la Institución Educativa Lorenza Villegas de la Comuna 4 Aranjuez. Gustavo Mejía, profesional territorial del Departamento Administrativo de Planeación (DAP), saluda a los presentes y explica la dinámica de la recolección de insumos para la Ruta de Planeación Participativa del Desarrollo Local y el Presupuesto Participativo. Pide autorización a los asistentes para la grabación de audio para efectos de acta y ningún asistente manifiesta objeción. Se inicia con la presentación donde se explican los antecedentes, las etapas de Ruta PP y las condiciones para proponer actividades como insumos dentro del proyecto.



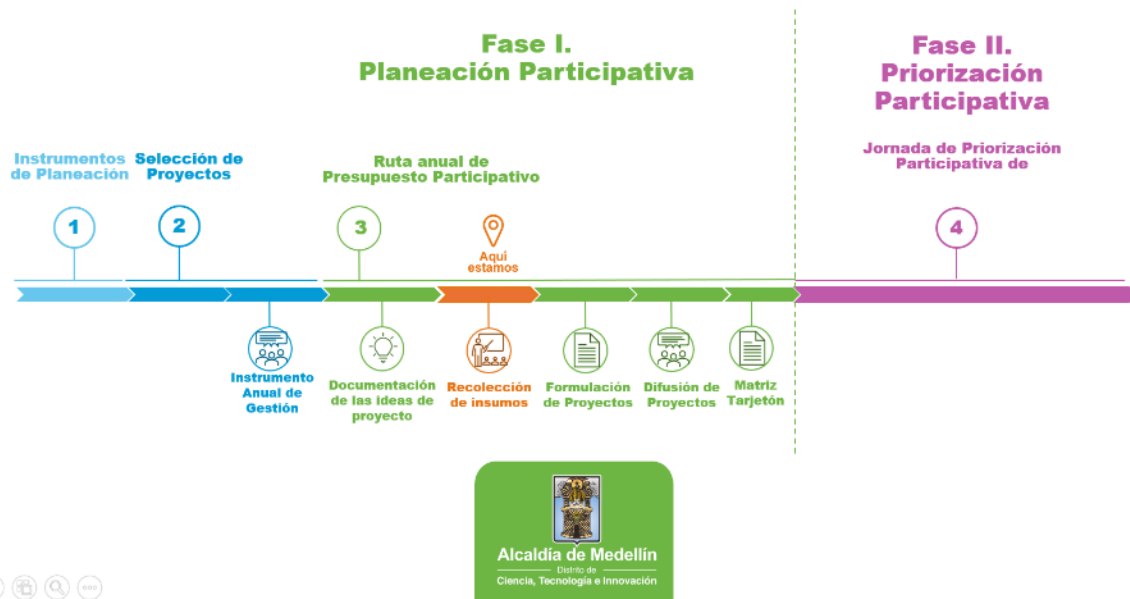
Recolección de Insumos

```

graph LR
    A[Planes de Desarrollo Local  
Vigencia de 12 años  
Idea de proyecto 1  
Idea de proyecto 2  
Idea de proyecto 3  
Idea de proyecto 4  
Idea de proyecto 5  
...  
Idea de proyecto n] --> B[Programa de Ejecución  
Vigencia de 4 años  
Ideas de proyecto Año 1  
Ideas de proyecto Año 2  
Ideas de proyecto Año 3  
Ideas de proyecto Año 4]
    B --> C[BIPL]
    C --> D[Instrumento Anual de Gestión  
Vigencia 2024  
Determinará participativamente para cada año cual será el camino de gestión de las ideas]
    D --> E[Se elabora con JAL]
    E --> F[Ruta anual de Presupuesto Participativo]
    G[Otras fuentes de financiación  
Serían abordados desde la implementación del BIPL] --> F
    F --> H[Recolección de Insumos]
  
```



RUTA ANUAL DE PRESUPUESTO PARTICIPATIVO



RUTA ANUAL DE PRESUPUESTO PARTICIPATIVO

Recolección de insumos (art. 53.2)

Son espacios para la recolección de la información necesaria para la formulación de los proyectos de inversión a nivel de ficha perfil.



Elementos

- Posibles acciones para el proyecto
- Identificar el tipo de beneficiarios para las posibles actividades
- Establecer número exacto de beneficiarios
- Establecer localizaciones específicas



Roles

- **Departamento Administrativo de Planeación:** Responsable/ Direccionador
- **Dependencias y entidades:** Apoyo técnico
- **Secretaría de Participación Ciudadana:** Movilización ciudadana



Notas importantes

- No se podrán eliminar ideas de proyecto.
- Se realizan con la comunidad en general.



FO-GINF- 055	Formato FO-GINF Acta de Reunión General	 Alcaldía de Medellín <small>Distrito de</small> Ciencia, Tecnología e Innovación
Versión 3		

Posterior al encuadre metodológico por parte del DAP, el dinamizador Dorian Mosquera, de la Secretaría de Participación Ciudadana para la Comuna 4 Aranjuez informa que la aplicación del instrumento de percepción de la estrategia de seguimiento y evaluación, sobre la jornada talleres de recolección de insumos se realizará al final de manera voluntaria y aleatoria entre los participantes que estén en alguno de los dos salones programados en la tarde.

2. Lectura programación de las dependencias

Gustavo Mejía presenta al equipo del DAP que se encuentran en el espacio: Juan Esteban Restrepo en el manejo de instrumentos, Juan Camilo Toro en el apoyo técnico a las dependencias, y Darío Ortiz en el diligenciamiento de acta. Posteriormente se hace el encuadre temático y el orden del día:

- Secretaría de Medio Ambiente
- Departamento Administrativo de Gestión del Riesgo de Desastres DAGRD
- Secretaría de Infraestructura Física
- Secretaría de Movilidad.

También explicó las reglas del ejercicio: las secretarías tendrán hasta 10 minutos para su intervención para exponer la misionalidad, posibles actividades, históricos de inversión y mínimos operativos asociados a las ideas de proyecto a las que se les va a recoger insumos participativos. Después se dará paso a las intervenciones y aportes de la comunidad, y quienes deseen intervenir deben pedir la palabra levantando la mano, decir su nombre completo y el sector al que pertenecen, teniendo un máximo de 2 minutos por intervención. Luego de recoger los insumos se procederá a leer las actividades propuestas y se validará mediante votación a mano alzada cada idea de proyecto para aprobar o no de la actividad en la formulación del proyecto. Se utilizará la mayoría simple.

3. Desarrollo del taller por dependencias

• SECRETARÍA DE MEDIO AMBIENTE (SMA)

El funcionario Andrés Céspedes de la Secretaría de Medio Ambiente se presenta e inicia con la presentación de las 2 ideas de proyecto para la recolección de insumos, y luego de la explicación pone a consideración la articulación de las ideas en un solo proyecto:

- *Educación cultural que genere conciencia en los habitantes ubicados alrededor de las quebradas de la comuna 4 Aranjuez.*
- *Recuperación ambiental y ornamental de los diferentes espacios público, escenarios e infraestructura.*

30 personas a favor de articular las dos ideas de proyecto en un solo proyecto, con 0 votos en contra.

La SMA hace la presentación de los posibles componentes que pueden integrar el proyecto desde proyectos anteriores como: fortalecimiento de la cultura ambiental, adecuación de zonas verdes y senderos ecológicos.

Salomé Restrepo, representante del sector Medio Ambiente, pregunta por qué no es posible la socialización del proyecto estratégico con los demás componentes, y Andrés Céspedes responde que este tema se presentará de manera separada para la recolección de insumos.

FO-GINF- 055	Formato FO-GINF Acta de Reunión General	 Alcaldía de Medellín Distrito de Ciencia, Tecnología e Innovación
Versión 3		

Para el caso del proyecto estratégico expone lo realizado en el histórico de fortalecimiento de la gestión integral de residuos.

- *Proyecto Estratégico: Fortalecimiento de la Gestión Integral de Residuos.*

Intervenciones de la Comunidad

Virgelina Pulgarín pregunta por la continuidad del manejo de quebradas, y la SMA explica que desde las ideas de proyecto solo es posible viabilizar acciones en el entorno de las quebradas y su retiro mas no su intervención integral.

Orfenio Montoya pregunta que en la 48ª por Campo Valdés tiene problemas en el manejo de residuos y que esa problemática afecta la zona comercial. Se le indica que puede proponer acciones referentes a esa problemática, pero debe determinar beneficiarios, número de beneficiarios y localización. Se invita a todos los participantes a ceñirse a la metodología propuesta para el taller de recolección de insumos.

Salomé Restrepo reclama que en el tema ornamental haya inversión de recursos ordinarios a la par que se invierte desde el Presupuesto Participativo en el proyecto, a lo que Fabio Saldarriaga, ingeniero de la SMA responde que las intervenciones deben quedar al 100% en mantenimiento de sitios críticos identificados por la Secretaría, y en ese sentido se invierte desde los dos recursos para completar las intervenciones.

María Edith Madrigal pregunta por el proceso de las mascotas y el manejo de excretas en la Comuna 4 y en particular por el Comfama Aranjuez. Andrés Céspedes de la SMA explica que en la idea de proyecto se puede realizar la actividad de sensibilización y educación en la tenencia responsable de mascotas.

Salomé Restrepo aclara que el proyecto de Medio Ambiente trae un proceso que debe tener continuidad y hace la invitación a que las propuestas estén articuladas a las actividades que se vienen realizando en la comuna para resolver las problemáticas que se tienen en el territorio

Luz Marina Aguilar habla de los puntos limpios y las personas de la comunidad que quedan encargadas de responsabilizarse y ser dolientes de los espacios. Propone que se vincule a los vecinos en los puntos de intervención en puntos críticos, algunos cercanos a la quebrada la Bermejala y en los 5 nodos. Salomé Restrepo complementa que sean intervenciones ambientales en los 5 nodos. 1 en cada uno. Frente a los PROCEDAS dentro de los 15 existentes se incluyan las temáticas ya mencionadas como tenencia responsable de mascotas.

María Villa, opina que la intervención no sea por nodos, sino que haya más puntos en sitios críticos, pero para toda la comuna 4 Aranjuez.

Osvaldo Zapata, del Sector Ambiental, propone no cerrar los temas de los PROCEDAS, sino dejarlos abiertos a las temáticas que desde éstos se quieran abordar.

Ciudadano (no da su nombre) pude vincular laboralmente gestores ambientales de la comuna en el proceso de manejo de los residuos. Erika Zea profesional universitaria de la Secretaría de Medio Ambiente explica que puede tener campañas educativas puerta a puerta y que se realizan con bachilleres de la comuna que se vinculan como promotores educativos para campañas de sensibilización. Andrés Céspedes, enfatiza que el operador del proyecto no puede vincularlos sino a través de convenios frente a las actividades con organizaciones de la comuna.

FO-GINF- 055	<p>Formato</p> <p>FO-GINF Acta de Reunión General</p>	
Versión 3		

Eli Macías, habla de la queja principal en la comuna 4 son los puntos críticos y hay al menos 8 identificados, que debe sensibilizar y EMVARIAS debe informar y culturizar a la población, por lo que se suma a la propuesta de las visitas puerta a puerta con 2500.

Kevin Salazar propone fortalecimiento a 15 semilleros ambientales, fortalecimiento a la Mesa Ambiental, Diplomado en Educación y Cultura Ambiental para 40 personas, Fortalecimiento a 10 PROCEDAS, 10 intervenciones ambientales, 15 encuentros de maletas viajeras existentes.

Sebastián Ramírez hace una réplica frente al tema de las visitas, propone que desde la formación de los diplomados se puede ahorrar si se capacitan a multiplicadores que después deben sensibilizar a mínimo cien familias en los alrededores de su domicilio (formador de formadores).

Wilsao Ibargüen edil de la comuna 4, propone formar grupos que identifican las problemáticas de los sectores y que esas personas se puedan capacitar para la implementación de las actividades ambientales para que las estrategias sean más efectivas. Andrés Céspedes explica que eso se denominan PROCEDAS a lo que se aclara que hay una propuesta de operar 15.

Salomé Restrepo propone fortalecimiento a las organizaciones ambientales sea abierto a 5 organizaciones incluyendo a la Mesa Ambiental. Kevin Salazar está de acuerdo en la propuesta que él realizó previamente sobre la Mesa.

Salomé propone 4 intercambios intercomunales donde se incluya el PAAL con las comunas donde está actualizado. Los Semilleros sean abiertos, y propone además una campaña comunicacional ambiental.

Osvaldo Zapata propone intervención integral a los retiros de quebrada, y Salomé se suma a propuesta preguntando si hay que identificar los puntos que vincule las tres quebradas. Osvaldo aclara que integral quiere decir intervención más adecuación del entorno con amoblamiento.

Andrés Acevedo propone asesoría y acompañamiento a los PRAE en instituciones educativas 17 oficiales y 12 privados. Erika Zea de SMA aclara que hace parte de la Secretaría de Educación pero que se hará acompañamiento y articular la propuesta, pero sujeto a viabilidad técnica.

Erika Zea profesional de la Secretaría de Medio Ambiente explica el proceso de manejo de residuos, la vinculación con los recuperados y recicladores que además vincula a las organizaciones ambientales y hace la invitación de que haya diferentes formas de intervención.

Wilsao informa que desde la Junta Administradora Local se ha articulado con las comunas de la zona 1 para proponer acciones conjuntas para generar mayor impacto cultural y ambiental, donde señala que las problemáticas deben enfrentarse de manera unida.

Giovani Figueroa propone que la campaña comunicacional tenga presencia de los medios de comunicación MAIC de la comuna.

Luz Marina Aguilar habla del componente de quebradas y que la actividad se vincule con el quehacer de las organizaciones de la comuna, que ella hace parte de la Mesa Ambiental por lo que pide considerar las cantidades propuestas en las actividades.

FO-GINF- 055	Formato FO-GINF Acta de Reunión General	 Alcaldía de Medellín Distrito de Ciencia, Tecnología e Innovación
Versión 3		

Juan Camilo Toro del DAP hace un recuento de las actividades propuestas hasta el momento.

Salomé pide que en la actividad de maletas viajeras se amplíe el alcance no solo a las existentes, sino que haya también 3 maletas nuevas adicional a los 15 encuentros. Luz Marina Aguilar complementa que las organizaciones ambientales deberían contar con esa dotación de maletas viajeras. Ángela Villa pregunta dónde están las maletas actuales, y Salomé explica que las maletas quedan en custodia de organizaciones de la comuna.

Irma Ríos pregunta sobre la viabilidad de las propuestas, a lo que Erika Zea de la Secretaría de Medio Ambiente responde que todas excepto la de PRAES que está sujeta a viabilidad técnica en articulación con la Secretaría de Educación.

Socorro Martínez dice que las intervenciones se tengan en cuenta los barrios olvidados de la comuna.

Kevin Salazar retira la propuesta de 10 PROCEDAS y se suma a la de 15.

Se explican las actividades y se pone a consideración la votación de cada una del proyecto articulado:

1. Fortalecimiento a 15 PROCEDAS: 32 a favor, 0 contra. Aprobada.
2. Fortalecimiento Semilleros Ambientales: 32 a favor, 0 contra. Aprobada.
3. Diplomado en cultura ambiental (40 personas): 29 a favor, 0 contra. Aprobada.
4. Actividades Maletas viajeras (existentes más 3 maletas viajeras nuevas): 30 a favor, 0 contra. Aprobada.
5. Fortalecimiento a 5 organizaciones ambientales: 30 a favor, 0 contra. Aprobada.
6. Fortalecimiento Red Científica Ambiental: 30 a favor, 0 contra. Aprobada.
7. Cuatro Intercambios intercomunales PAAL: 30 a favor, 0 contra. Aprobada.
8. Campaña comunicacional ambiental: 29 a favor, 0 contra. Aprobada.
9. Intervención en retiro de quebradas y zonas verdes: 28 a favor, 0 contra. Aprobada.
10. Asesoría y acompañamiento PRAE (Sujeta a viabilidad, 17 I.E. oficiales): 1 a favor, 28 contra. No se aprueba.

Proyecto Estratégico

Andrés Céspedes explica que el mínimo operativo de intervenciones ambientales son 10.

Elida Macías retira la propuesta de sensibilización y Salomé Restrepo retira la propuesta de intervenciones ambientales. Argumentan que las dependencias responsables debieron traer actividades dentro de su mínimo operativo y no a partir de lo que ellas propusieron, por lo que retiran ambas propuestas.

Sin embargo, Erika Zea de la Secretaría de Medio Ambiente pone a consideración el proyecto ante lo que los asistentes y **deciden que no se recogen insumos por 26 votos.**

• DAGRD - Departamento Administrativo de Gestión del Riesgo de Desastres

Yurani Vahos profesional social del DAGRD realiza la presentación, explica que de los 7 tipo de actividades pueden escoger las que consideren y no tienen que incluir todas.

1. Planes de contingencia comunitaria con Sistemas de Alerta Temprana (mínimo 3)

FO-GINF- 055	Formato FO-GINF Acta de Reunión General	 Alcaldía de Medellín Distrito de Ciencia, Tecnología e Innovación
Versión 3		

2. Creación y fortalecimiento de Comisiones de Gestión del Riesgo de Desastres. (JAC existentes)
3. Dotación entrega de logística básica
4. Encuentro de Experiencias
5. Formulación de la Estrategia comunitaria de respuesta ante emergencias
6. Elaboración de estudios y diseños geotécnicos
7. Obras de mitigación del riesgo, que previamente tengan estudios y diseños geotécnicos

Intervenciones de la Comunidad

María Edith Madrigal pregunta si pueden entrar todos los componentes desde los mínimos operativos, a lo que la profesional Yurani explica que presupuestalmente quedaría muy alto, pero es decisión de los asistentes si quieren tener el proyecto con todos los componentes.

Luz Elena Bonilla pregunta sobre el recurso disponible para todo el tema, a lo que Andrés Acevedo replica que no se habla de dinero porque se desnaturaliza el espacio que debe hablarse de problemáticas y actividades que las solucione.

Walter Tabares Valdés propone tener en cuenta las primeras 5 actividades por mínimo operativo, eliminando las actividades 6 y 7.

Wilsao Ibargüen edil explica que las JAC se mencionaron son las existentes, pero que en el territorio hay unas en proceso y que en total son 21.

Andrés Acevedo pide una moción de procedimiento y se tome el instrumento del Excel con todas las actividades para proceder a votar cuáles quedan dentro del proyecto.

Amparo Graciano propone como punto de intervención en el callejón de una quebrada que está detrás del colegio de ciegos y pone en riesgo a la población, en la parte subterránea canalizada de la quebrada la bermejala. Desde el DAGRD toman nota del sitio propuesto para posterior visita de viabilidad técnica.

Andrés Acevedo propone que todas las JAC actuales tengan el fortalecimiento de los comités. Pregunta en qué otra comuna se han hecho encuentro de experiencias. Yurani explica que se han realizado encuentros incluso nacionales, pero que lo ideal es determinar el número. Andrés propone que sean 4 encuentros en el año.

Carlos Salazar, presidente de la JAL propone que sean 2 encuentros, 1 por semestre, como experiencia piloto a lo que Andrés se suma retirando su propuesta de 4.

Elida Macías pregunta si hay la posibilidad de identificar los puntos de albergues en la comuna, Yurani responde que una vez se priorice el proyecto se procedería a estudiar las necesidades de la comuna y qué dotación es la pertinente para cada punto.

Carlos Salazar, presidente de la JAL pregunta si la JAL puede integrar dentro del cupo de las JAC para la creación de los comités de gestión del riesgo. DAGRD responde que él puede articularse a alguna de las JAC a la que pertenezca. Carlos también pregunta cómo se vinculan las Instituciones Educativas de la comuna en las actividades en la formulación de la estrategia comunitaria de respuesta ante emergencias. DAGRD explica que con el recurso ordinario

FO-GINF- 055	Formato FO-GINF Acta de Reunión General	 Alcaldía de Medellín <small>Distrito de</small> Ciencia, Tecnología e Innovación
Versión 3		

están articulados con las Instituciones Educativas pero que pueden solicitarle al profesional territorial de DAGRD el acompañamiento para temas específicos.

Yurani Vahos profesional social del DAGRD procede a explicar el alcance de cada una de las actividades discriminadas para que se puedan tomar decisiones.

1. Planes de contingencia comunitaria con Sistemas de Alerta Temprana (mínimo 3)
2. Creación y fortalecimiento de Comisiones de Gestión del Riesgo de Desastres. (JAC existentes)
3. Dotación entrega de logística básica
4. Encuentro de Experiencias
5. Formulación de la Estrategia comunitaria de respuesta ante emergencias

Se somete a consideración votar en bloque: 25 votos. Posteriormente se pone a consideración la aprobación de las 5 actividades y son aprobadas por **24 personas**.

• SECRETARÍA DE MOVILIDAD

Farley Mira de la Secretaría de Movilidad presenta la propuesta de señalización con el mínimo operativo de 16 puntos de intervención que pueden ser cruces importantes alrededor de las Instituciones Educativas, Iglesias, Puntos estratégicos de la Comuna. Se explica que con PP no se ofrecen resaltos ni semaforización, lo cual que se puede solicitar a la Secretaría por PQRS.

• MINIMO OPERATIVO MANTENIMIENTO DE LA SEÑALIZACIÓN VIAL


Un mínimo operativo de 16 de puntos y/o tramos
Dichas intervenciones comprenden demarcaciones de pasos peatonales, flechas direccionales, achurados, símbolos de velocidad máxima, prohibidos parquear y zona escolar, textos de PARE, textos de Zona Escolar, líneas de detención, achurados, líneas centrales, líneas de borde de pavimento e instalación de señales verticales convencionales.
Como ejemplo: 16 puntos y/o tramos viales identificados para la vigencia 2024, se han plasmado en diseños de señalización horizontal y vertical.

Este mínimo operativo también incluye una actividad de gestión administrativa del proyecto, esto puede ser apoyo a la supervisión del contrato o interventoría

Nota: Principales variables o criterios se tienen en cuenta para los puntos o tramos a intervenir con señalización y medidas de seguridad vial:

- El desgaste de la señalización
- Estado del pavimento para definir el material a emplear: acrílico o Plástico en Frio.
- Jerarquía de la vía
- Existencia de centros atractores como escuelas, colegios, hospitales, universidades.
- visibilidad nocturna
- Amoblamientos semaforicos

Todo anterior de acuerdo a la Resolución 0001885 de 2025 por el cual se adopta el manual de señalización vial, dispositivo para la regulación del tránsito en calle, carreteras y ciclorrutas de Colombia.


Alcaldía de Medellín
Distrito de
Ciencia, Tecnología e Innovación

Intervenciones de la Comunidad

FO-GINF- 055	Formato FO-GINF Acta de Reunión General	 Alcaldía de Medellín <small>Distrito de</small> Ciencia, Tecnología e Innovación
Versión 3		

Adriana Molina pregunta si aplica la nomenclatura de las vías, en marcación de calles y carreras. La Secretaría responde que esa señalización puede estudiarse, pero se propone que sean intervenciones alrededor de puntos estratégicos dentro de la comuna.

María Edith Madrigal propone todas las I.E. y la Calle 90 con 52.

Guillermo Laínez propone el sector de la Cra 45 entre calles 66 y 90, sector de Metroplús, y denuncia que hace falta mucha señalización y actividades de sensibilización y operativo de control en la comuna.

Elizabeth Polo dice que hace falta un semáforo Cra 49 con calle 92, a lo que la Secretaría de Movilidad responde

Benoni Jiménez de Asocomunal propone que de los 16 puntos en las 16 I.E. de la comuna, Centros de Interés de la Comuna, es decir el Centro de Desarrollo Cultural de Moravia, Centro de Salud Campo Valdés, Hospital infantil concejo de Medellín, Casa Museo Pedro Nel Gómez, Comfama Aranjuez, Iglesias y Centros Deportivos. Y la tercera

Socorro Martínez propone como punto de intervención la Calle 69 con Cra 67, Calle 77 con 47, Cra 67.

Hugo Gonzales denuncia que en la calle 86 48B y 48A tiene un hueco que debe intervenir, a lo que se le aclara que posteriormente se

Adriana Molina pregunta sobre la viabilidad de su propuesta de señalización de las calles y carreras, a lo que Farley Mira responde que está sujeto a visitas técnicas por parte de la Secretaría de Movilidad.

Propuesta mínimo operativo: 0 votos.

Propuesta 48 puntos: 18 votos.

Se aprueba la propuesta de 48 puntos incluyendo las I.E. puntos estratégicos y direcciones propuestas sujetas a viabilidad técnica y visitas por parte de la Secretaría de Movilidad.

- **SECRETARÍA DE INFRAESTRUCTURA FÍSICA**

Ana Catalina Álzate de la Secretaría de Movilidad presenta las dos ideas de proyecto sobre mejoramiento de vías y andenes, y la idea referente a los muros de contención. Posteriormente explican que se realizaron visitas de acuerdo a 152 PQRS dentro de la comuna. Se identificaron 3 zonas con mayor necesidad de intervención y la SIF propone los puntos como mínimo operativo.

Intervenciones de la Comunidad

Benoni Jiménez pregunta que cuando hay ocupación indebida de espacio público quién hace el control en andenes que se vayan a intervenir, concretamente en Moravia para poder intervenir los andenes del sector. Que si se aprueba la propuesta que se presentó deberá garantizarse su ejecución porque así se presentó en la actual sesión de recolección de insumos.

María Edith complementa mencionando la necesidad de hacer cumplir el manual del espacio público.

Benoni Jiménez habla sobre la viabilidad de los tramos propuestos en la Cra 57 entre calles 82A y 84, que no tiene el metraje adecuado para modificar, a lo que Ana Catalina responde que esa intervención necesita permisos de la Secretaría de Movilidad y del Departamento Administrativo de Planeación. Sin embargo, que los sitios fueron determinados como puntos estratégicos de impacto dentro del territorio que impidan realizar la intervención y que como propuesta es responsabilidad de la SIF realizar la intervención que está basada en las PQRS.

Frente a la realización de la idea de proyecto de muros de contención se explica que esta obra fue identificada como mínimo operativo, y que tiene estudios y diseños aprobados.

COMUNA 4: ARANJUEZ

Construcción de muro de contención, andén y obras complementarias Carrera 50D # 86B-09



Propuesta:

- Recintar, rectificar, formatear, vaciar mortero y en general reconstruir las 3 hiladas de gaviones de longitud 6.30 m.
- Restituir andén de longitud $L=6.30$ m y ancho 1.00 m, sobre los gaviones.
- Reconstruir cuneta rectangular de longitud $L=40.00$ m, ancho 0.26 m y alto=0.17 m.
- Instalar pasamanos de longitud de 6.30 m

Se retoma la moderación para preguntar si desean articular las dos ideas de proyecto, y **18 personas deciden no articular las ideas de proyecto** y trabajar las dos propuestas por separado.

Se procede a aprobar los dos proyectos de manera individual:

Construcción de muro de contención queda como mínimo operativo en el lugar propuesto por la secretaría. 17 votos a favor, 0 en contra.

Mejoramiento de andenes:

María Edith propone el máximo operativo de 1.000 metros lineales de andenes.

Edilma Agudelo pregunta por el hundimiento de una vía su barrio pero la SIF aclara que el proyecto está determinado para intervención de andenes, no de vías. Que la inquietud puede tramitarse por recurso ordinario a través de una PQRS.

FO-GINF- 055	Formato FO-GINF Acta de Reunión General	 Alcaldía de Medellín Distrito de Ciencia, Tecnología e Innovación
Versión 3		

Benoni Jiménez pregunta por una intervención en la Cra 53 que no tiene andén al principio del talud que tuvo un muro de contención, a lo que Ana Catalina responde que esa intervención requiere estudios y diseños como andén nuevo y el proyecto contempla únicamente mejoramiento.

Guillermo Láinez propone intervenir en la Cra 47 entre calles 69 y 70.

Benoni Jiménez expone que existen 2 propuestas: la que trae por mínimo operativo la Secretaría de Infraestructura con los puntos ya identificados, y la segunda propuesta es 1.000 metros lineales con las direcciones que se tomaron durante la sesión. ***La SIF aclara que estas están sujetas a visita técnica.***

Se ponen a consideración las dos propuestas:

P1: Presentación SIF con 1098 metros lineales en puntos identificados: 0 votos.

P2: 1.000 metros lineales en puntos propuestos por comunidad sujetos a visita de viabilidad técnica. 13 votos a favor

Se aprueba la segunda propuesta y se aclara que cuando el proyecto quede priorizado se dará respuesta a la viabilidad sobre los puntos de intervención propuestos en el taller de recolección de insumos.

4. Aplicación Instrumento de Percepción de la Estrategia de Seguimiento y Evaluación de PP

Conforme a lo informado en la jornada de la mañana, la aplicación del instrumento de percepción se procedió a seleccionar voluntarios entre los asistentes para su realización.

Por último, se agradece a los asistentes y se da por terminado el ejercicio taller de recolección de insumos para las secretarías de Medio Ambiente, DAGRED, Movilidad, e Infraestructura Física siendo las 4:44 de la tarde.

CONCLUSIONES

1	El proyecto de Secretaría de Medio Ambiente se articulan las ideas de Educación Ambiental y de Recuperación ambiental y ornamental en un solo proyecto. Se aprueban 9 actividades de 10 insumos propuestos.
2	No se recogieron insumos para el proyecto estratégico entre Medio Ambiente y Secretaría de Gestión y Control Territorial, los asistentes votaron en bloque en contra: 26 personas, manifestando la no viabilidad del ejercicio por falta de claridad en las acciones incluidas como mínimo operativo.
3	El proyecto de DAGRD es formulado con 5 de 7 actividades expuestas con mínimo operativo.
4	El proyecto de Secretaría de Movilidad fue aprobado para 48 puntos de intervención.
5	Para la Secretaría de Infraestructura Física no se articularon los 2 proyectos, quedando por mínimo operativo la construcción del muro de contención, y el Mejoramiento de andenes por 1.000 metros lineales en puntos propuestos sujeto a visita de viabilidad técnica.

DOCUMENTOS ANEXOS

1	ASISTENCIA INTERNA
2	ASISTENCIA EXTERNA
3	24_FP_PP_C4_MEDIO-AMBIENTE_ARTICULADA
4	24_FP_PP_C4_PCEO_SMA-GESTION&CONTROL
5	24_FP_PP_C4_DAGRD

FO-GINF- 055	Formato FO-GINF Acta de Reunión General	 Alcaldía de Medellín <small>Distrito de</small> Ciencia, Tecnología e Innovación
Versión 3		

6	24_FP_PP_C4_MOVILIDAD
7	24_FP_PP_C4_INFRAESTRUCTURA-PCEO-ARTICULADA
8	24_FP_PP_C4_INFRAESTRUCTURA

Tareas asignadas en la reunión	Responsable	Fecha de compromiso
N/A	N/A	N/A

PROXIMA REUNIÓN	
Lugar y Fecha	Sin determinar

Como constancia de la aprobación del acta de la reunión se firma por su responsable el 25/08/2024

Dario Ortiz Botero

DARIO ORTIZ BOTERO

Profesional Territorial

Departamento Administrativo de Planeación