

FO-GINF- 055	Formato FO-GINF Acta de Reunión General	 Alcaldía de Medellín <small>Distrito de</small> Ciencia, Tecnología e Innovación
Versión 3		

DATOS GENERALES							
Número de acta		002					
Secretaría o Departamento Administrativo:		Departamento Administrativo de Planeación					
Subsecretaría o Subdirección:		Subdirección de Planeación Social y Económica					
Equipo, Unidad Administrativa o Dependencia:		Unidad de Planeación del Desarrollo Distrital y Local					
Lugar:	Institución Educativa Asamblea Departamental. Cra 27#47-46	Fecha:	15/08/2024	Hora Inicio:	6:00pm	Hora Finalización:	8:34pm
Actividad o tema:	Taller Recolección de Insumos, Comuna 9 Buenos Aires	Anexa listado de asistencia					
		SI	X	NO			
Elaborado por:	Paula Andrea Echeverri Ayala	Convocada por:	Departamento Administrativo de Planeación				
Objetivo de la reunión:	Recolectar la información requerida para la formulación de proyectos de la Comuna 9 Buenos Aires.						

AVISO DE PRIVACIDAD Y AUTORIZACIÓN: En cumplimiento de la Ley 1581 de 2012 y sus normas reglamentarias y complementarias autorizo al Distritos Especial de Ciencia, Tecnología e Innovación de Medellín identificado con NIT 890.905.211-1, como Responsable para tratar mis datos personales conforme a su Política de Tratamiento de Datos Personales Decreto 1096 de 2018 disponible en www.medellin.gov.co, para que sean incluidos en sus bases de datos, **para efectuar tratamiento de recolección, almacenamiento, uso, circulación, indexación y analítica, sobre los datos personales bajo la finalidad principal del Distrito de Medellín en relación a la focalización en la asignación de servicios y beneficios de acuerdo con la oferta institucional vigente, además de la finalidad del registro o evidencia de la asistencia a la reunión o evento relacionado en el formato diligenciado**; esta información podrá ser almacenada en archivos asociados a base de datos relacionadas con los eventos y reuniones de la dependencia que los citó a la sesión y en esa medida, declaro que la información suministrada es correcta, veraz, verificable y actualizada. Declaro que conozco el derecho a conocer, consultar, actualizar, rectificar y suprimir mi información, solicitar prueba de esta autorización y revocarla, los que puedo ejercer a través de los canales: portal web www.medellin.gov.co, Línea de Atención para llamadas locales 604 44 44 144 y para llamadas internacionales (+57) 604 44 44 144, Centro de Servicios a la Ciudadanía (Calle 44 N 52 – 165 la Alpujarra) y sedes externas. **SU ACEPTACIÓN SE PERFECCIONA al momento de diligenciar y/o firmar el presente documento bien sea de manera manuscrita o mediante el uso de firma electrónica dispuesta en el sistema electrónico adoptado por el Distrito de Medellín.**

Asimismo, los firmantes declaran que conocen que no es obligatorio responder preguntas relacionadas con datos sensibles o de menores de edad (en calidad de representante legal) y que, en caso de proporcionarlos, está autorizando expresamente su tratamiento. De igual manera, declaran que saben del derecho a conocer, consultar, actualizar, rectificar y suprimir su información y la de su representado, cuando ello sea posible, solicitar prueba de esta autorización y revocarla (cuando ello sea posible y no se requieran los datos en virtud de las funciones legales del Distrito de Medellín), derechos que puede ejercer a través de los canales: portal web www.medellin.gov.co y presencial en el Centro de Servicio a la Ciudadanía, MasCercas y Casas de Gobierno.

FO-GINF- 055	<p>Formato</p> <p>FO-GINF Acta de Reunión General</p>	 <p>Alcaldía de Medellín Distrito de Ciencia, Tecnología e Innovación</p>
Versión 3		

AGENDA (ORDEN DEL DÍA)	
ITEM	TEMA
1	Presentación e introducción al Taller de Recolección de Insumos
2	Resultados de la encuesta digital por parte de la secretaria de Participación Ciudadana
3	Desarrollo del taller de Recolección de Insumos por dependencia

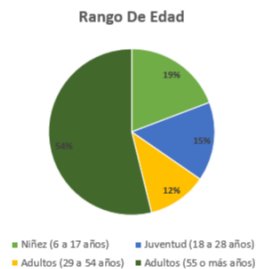
DESARROLLO TEMÁTICO
<p>1. Presentación e introducción al taller de recolección de insumos</p> <p>Siendo las 6:00pm, la profesional territorial de la Comuna 9 Buenos aires, Tatiana Oquendo del Departamento Administrativo de Planeación, responsable de la moderación y dirección del taller de recolección de insumos, inicia dando la bienvenida y los agradecimientos por la asistencia en este ejercicio de participación en el marco de la Ruta de Planeación Local y Presupuesto Participativo. Da una breve explicación sobre la metodología del ejercicio.</p> <p>2. Resultados de la encuesta digital por parte de la secretaria de Participación Ciudadana</p> <p>Toma la palabra Camila Henao Patiño, Dinamizadora de la Secretaria de Participación Ciudadana de la comuna 9 Buenos Aires, mencionando de un QR que se le había compartido a la comunidad días anteriores acerca de la percepción que tienen como comuna sobre Presupuesto Participativo y hace la invitación a llenar dicho formulario para las personas que no lo han realizado.</p> <p>Posteriormente, explica los resultados arrojados de la encuesta de una manera general, dando claridad que son resultados parciales y que pueden variar según la percepción de cada persona, ya que aún se encuentra abierta. Apoyándose de la siguiente diapositiva.</p>



RESULTADOS PARCIALES

PREGUNTAS DE PERCEPCIÓN PROYECTOS PDL Y PP

De los siguientes grupos por rango de edad ¿Cuál considera que es el más necesario para tener en cuenta como beneficiario en la formulación de los proyectos susceptibles de ser financiados con recursos de Presupuesto Participativo?



De los siguientes grupos poblacionales con enfoque diferencial. ¿Cuál considera que es el más necesario para incluir en la formulación de los proyectos susceptibles de ser financiados con recursos de Presupuesto Participativo?



RESULTADOS PARCIALES

PREGUNTAS DE PERCEPCIÓN PROYECTOS PDL Y PP

De las siguientes temáticas escoja tres que considera las más importantes para incluir en la formulación de los proyectos susceptibles de ser financiados con recursos de Presupuesto Participativo:

Agenda y proyección artística y cultural	23,81
Convivencia ciudadana y seguridad	23,81
Economía Local	19,05
Educación	14,29
Educación ambiental y movilización social	4,76
Familia, niños, niñas y adolescentes	28,57
Formación y fortalecimiento artístico, cultural y patrimonial	9,52
Fortalecimiento de los actores sociales y movilización ciudadana	9,52
Gestión ambiental sostenible	9,52
Gestión del riesgo	23,81
Habitat y vivienda	14,29
Infraestructura, equipamientos y espacio público	9,52
Jóvenes	9,52
Medios y procesos de comunicación	4,76
Movilidad y transporte	0,00
Personas con discapacidad	19,05
Recreación y deporte	9,52
Salud	19,05
Servicios públicos	4,76
DHVI, víctimas y población vulnerable	61,90
Gestión del desarrollo local	9,52
Personas mayores	19,05
Grupos étnicos	4,76
Seguridad alimentaria	14,29
Diversidades Sexuales y de género	4,76

De los siguientes sectores con incidencia y reconocimiento en su territorio, escoja tres que considera los más importantes para incluir en la formulación de los proyectos con recursos de Presupuesto Participativo:

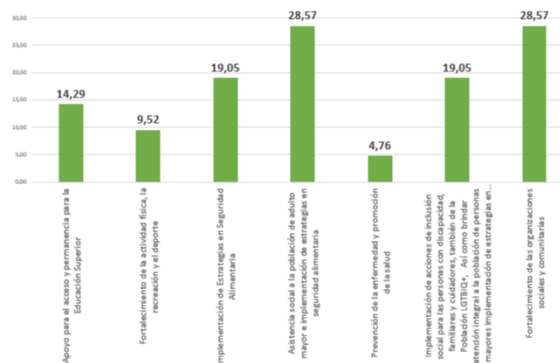
JAL	23,81
JAC - Asocomunal	33,33
ONG	0,00
Sector actividades económicas	23,81
Sector Industria	0,00
Sector construcción	0,00
Sector infancia y adolescencia	14,29
Sector Ecológico Ambiental	23,81
Sector Instituciones de Educación Superior	14,29
Sector instituciones educativas primaria, básica media y media técnica pública y privada	9,52
Sector trabajadores sindicalizados	0,00
Sector salud	33,33
Sector cultural	19,05
Sector de la economía social y solidaria	9,52
Sector población negra, afrocolombiana, raizal y palenquera	4,76
Sector campesinos	4,76
Jóvenes	9,52
Población LGBTIQ+	14,29
Sector personas mayores	38,10
Sector Personas con discapacidad	14,29
Sector Pueblos Indígenas	0,00
Sector mujeres	19,05
Sector víctimas	47,62
Sector organizaciones basadas en la fe	0,00
Sector medios y procesos de comunicación comunitarios	4,76
Sector veedurías ciudadanas	4,76
Turismo	4,76
Gestión del riesgo	4,76



RESULTADOS PARCIALES

PREGUNTAS DE PERCEPCIÓN PROYECTOS PDL Y PP

De los siguientes proyectos priorizados con recursos de Presupuesto Participativo. ¿Cuál considera ha tenido mayor impacto en su territorio?



Finalizada la intervención de Camila, la moderadora **Tatiana Oquendo**, retoma la palabra explicando las normas básicas del espacio y los acuerdos para que el ejercicio se realice de manera eficiente; como lo son, el uso adecuado de la palabra, pedir la palabra alzando la mano, escuchar las intervenciones de las demás personas sin interrumpir, pasar al frente, decir nombre completo, de que sector o entiende viene y la idea o propuesta que trae de manera concreta.

3. Desarrollo del taller de Recolección de Insumos por dependencia

Tatiana Oquendo Ruiz – Territorial y moderadora Comuna 9 Buenos Aires

Le da el paso a la Secretaria de Infraestructura y movilidad quien explicará los mínimos operativos y cuál es la idea de proyecto.

Ricardo Quintero Giraldo – Enlace de la Secretaria de Infraestructura física

Ricardo, inicia recordando la idea de proyecto: Construcción y mejoramiento de vías y obras complementarias.

Hace la salvedad que es una idea de proyecto que además de pertenecer a la secretaria de Infraestructura Física, también corresponde a Movilidad, por ende se le recolectan insumos a las dos dependencias.

Pasa a exponer los proyectos o las ideas que ellos como secretaría proponen.

Desde los proyectos estratégicos, la Secretaría propone unas posibles acciones enmarcados en alcances.

El primer alcance que propuso la secretaria de Infraestructura física en conjunto con la secretaria de movilidad, era el mejoramiento del sector de Loreto, ya que hay una concentración de actividades económicas con un alto flujo vehicular de la zona, lo cual genera mucho riesgo y a lo largo del tiempo se ha presentado un alto grado de accidentalidad.

COMUNA 9: BUENOS AIRES

Idea de Proyecto Estratégico Alcance 1.

Mejoramiento sector Loreto Carrera 30 con Calle 31

Problemática:

Aglomeración de población, concentración de actividades económicas y alto flujo vehicular en la intersección de la Calle 31 con Carrera 30 barrio Loreto genera un alto riesgo de accidentalidad para los peatones.



Siniestralidad	2022	2023	2024	Total general
Refugio Loreto Cra 30 x Calle 31	5	7	3	15
Atropello	1	3	1	5
Caida Ocupante		1		1
Choque	1			1
Otro	3	3	1	7
Volcamiento			1	1

Lo que la dependencia propone es:

Creación de un refugio para un paso peatonal, señalización, adecuación de los andenes y generación de rebajes para los andenes.

COMUNA 9: BUENOS AIRES

Idea de Proyecto Estratégico Alcance 1.

Mejoramiento sector Loreto Carrera 30 con Calle 31

Propuesta:

Mejoramiento y adecuación de la infraestructura, con el fin de brindar condiciones seguras para el cruce y circulación peatonal, además de la adecuación de bahía para el transporte público en la intersección de la Calle 31 x Carrera 30 barrio Loreto.



Cantidades obra civil
Pisos duros (separador y andén norte) 200 m²



Pre y factibilidad	Diseño a fase 3	Compra de predios	Trámite ambiental	Comité Asesor
OK	OK	No Requiere	No Requiere	No requiere

- Adecuación de andenes
- Generación de rebajes
- Adecuación de bahías
- Generación de refugios peatonales
- Señalización peatonal
- Interventoría

El segundo alcance que propuso la Secretaria, fue intervenir este punto con una isleta central en la Calle 38 F x Carrera 28B, ya que los vehículos no tienen clara la señalización y realizan maniobras peligrosas como de contravía, lo cual genera tráfico vehicular y pone en riesgo la vida de los peatones.

COMUNA 9: BUENOS AIRES

Isleta central Calle 38F x Carrera 28B

Problemática:

Realización de maniobras vehiculares en contravía que generan un riesgo de siniestralidad.



Siniestralidad	2022	2023	2024	Total general
Calle 38F x Carrera 28B	22	8	5	35
Atropello	2	2		4
Caida Ocupante	1	1	1	3
Choque	11	2		13
Otro	8	3	4	15

La propuesta en compañía con la dependencia de Movilidad e infraestructura física, fue:
La demarcación que se tiene actualmente en el pedimento, generar un andén y mayores señalizaciones.

COMUNA 9: BUENOS AIRES

Isleta central Calle 38F x Carrera 28B

Propuesta:

Construcción de isleta central que canalice adecuadamente las maniobras vehiculares y permita el cruce seguro de los peatones, además se plantea un reordenamiento vial en el sector, con lo que se busca mejorar las condiciones de movilidad en la zona.



Vía unidireccional vigente	→
Vía bidireccional vigente	↔
Vía unidireccional propuesta en modelo de tránsito de 2022	→
Vía unidireccional propuesta en presente estudio 2024	→



Pre y factibilidad	Diseño a fase 3	Compra de predios	Trámite ambiental	Comité Asesor
OK	OK	No Requiere	No Requiere	No requiere

- Generación de isleta y refugio peatonal
- Señalización peatonal
- Interventoría



Alcaldía de Medellín
Distrito de
Ciencia, Tecnología e Innovación

Las otras ideas de proyecto van relacionadas a las PQRS que se recibieron por parte de la Secretaría de Infraestructura física con un promedio de 252 principalmente en 3 sectores, el salvador, La Milagrosa y Alejandro Echavarría, para cada uno de esos sectores se propuso una acción.



Propuestas para el sector El salvador

Propuesta 1

COMUNA 9: BUENOS AIRES

Mejoramiento de andenes de la Calle 39 entre Carreras 36 y 35A

Propuesta:

Mejoramiento de **100 m** de andén al **costado sur** sobre la Calle 39 el cual conecta el corredor de la Carrera 36 con el resto de la centralidad de El Salvador



- Demolición de andenes actuales
- Homologar el material de la superficie del andén en concreto.
- Instalación de cordón
- Interventoría



Alcaldía de Medellín
Distrito de
Ciencia, Tecnología e Innovación

Propuesta 2

COMUNA 9: BUENOS AIRES

Mejoramiento de andenes de la Calle 39A entre Carreras 35A y Calle 38

Propuesta:

Mejoramiento de **310 m** de andén al **costado norte y sur** (155 m por costado) sobre la Calle 39A entre Carreras 35A Calle 38 el cual conecta la centralidad El Salvador con el sector de Loreto



- Demolición de andenes actuales
- Homologar el material de la superficie del andén en concreto.
- Instalación de cordón
- Interventoría



Alcaldía de Medellín
Distrito de
Ciencia, Tecnología e Innovación



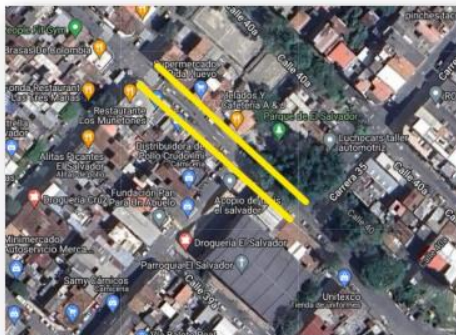
Propuesta 3

COMUNA 9: BUENOS AIRES

Mejoramiento de andenes de la Calle 40 entre carreras 36 y 35

Propuesta:

Mejoramiento de **250 m** de andén al **costado norte y sur** (125 m por costado) sobre la Calle 40 entre Carreras 36 y 35 el cual que conecta el corredor de la Carrera 36 con la parroquia El Salvador



- Demolición de andenes actuales.
- Homologar el material de la superficie del andén en concreto.
- Instalación de cordón.
- Interventoría.


Alcaldía de Medellín
 Distrito de
 Ciencia, Tecnología e Innovación

Propuestas para el sector La Milagrosa

COMUNA 9: BUENOS AIRES

Mejoramiento de andenes de la Calle 41 entre Carreras 31 y 28

Propuesta:

Mejoramiento de **554 m** de andén al **costado norte y sur** (277 m por costado) sobre la Calle 41 entre Carreras 31 y 28 en el costado sur del parque de La Milagrosa consolidando el estado de los andenes del sector.



- Demolición de andenes actuales
- Homologar el material de la superficie del andén en concreto
- Instalación de cordón
- Interventoría


Alcaldía de Medellín
 Distrito de
 Ciencia, Tecnología e Innovación

Propuesta 4



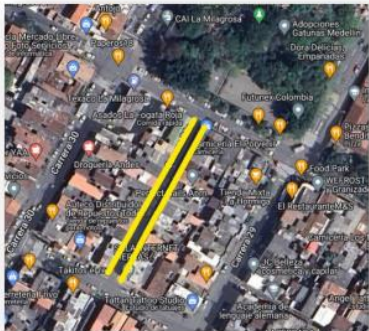
Propuesta 5

COMUNA 9: BUENOS AIRES

Mejoramiento de andenes de la Carrera 29A entre Calles 40A y 41

Propuesta:

Mejoramiento de **190 m** de andén al **costado oriental y occidental** (95 m por costado) sobre la Carrera 29A entre calles 40A y 41 en las inmediaciones del parque principal de La Milagrosa.



- Demolición de andenes actuales
- Homologar el material de la superficie del andén en concreto
- Instalación de cordón
- Interventoría

Alcaldía de Medellín
Distrito de
Ciencia, Tecnología e Innovación

Propuestas para el sector Alejandro Echavarría

Propuesta 6

COMUNA 9: BUENOS AIRES

Mejoramiento de andenes de la Carrera 12 entre calles 49A y 49

Propuesta:

Mejoramiento de **122 m** de andén al **costado oriental y occidental** (56 m por costado) sobre Carrera 12 entre Calles 49A y 49 conectando la Estación Oriente del Tranvía con la vía a Santa Elena.



- Demolición de andenes actuales
- Homologar el material de la superficie del andén en concreto
- Instalación de cordón
- Interventoría

Alcaldía de Medellín
Distrito de
Ciencia, Tecnología e Innovación

Ricardo Quintero Giraldo – Enlace de la Secretaria de Infraestructura física

Manifiesta que la interventoría en los proyectos es aproximadamente del 15% del valor del contrato.

Además, realizó la claridad que los proyectos que se fueran a proponer debían ir enmarcados en unos lineamientos, que mínimo fueran 100 metros lineales de vía o andén, que las intervenciones debían proponer andenes, vías o parques que no estuviera en zona de retiro de quebradas o zonas colindantes de riesgo no mitigable, debían ser

FO-GINF- 055	Formato FO-GINF Acta de Reunión General	 Alcaldía de Medellín Distrito de Ciencia, Tecnología e Innovación
Versión 3		

terrenos perteneciente al distrito, que no requirieran de restitución de espacio público y que únicamente se realizara para vías o andenes ya existente.

Se inicia dando la palabra a las personas de la comunidad.

Rosalía Restrepo

Por lo que puede observar está para el barrio salvador y la milagrosa, yo les pregunto muchachos, yo manejo una sede con un grupo de adulto mayor, las escalas de la sede por la parte de arriba, se me han caído por ahí 5 o 6 señoras por las escalas abajo he pedido que nos pongan unos muros pegados a las escalas para que no se caigan. Les pregunto, esta puede ser viable. Hay muchos andenes en mi barrio.

Tatiana Oquendo Ruiz

Hace la claridad que este espacio es para recibir todas las ideas frente a las actividades de mejoramiento para las vías y obras complementarias, si bien no es un espacio para quejas, la idea es ir directamente a esta posible acción que podamos agregar en la matriz.

Le pregunta a Rosalía, ¿cuál podría hacer la acción posible acción de mejoramiento para las vías y obras complementarias?

Rosalía Restrepo

La idea mía es, si es posible reforzar esos andenes y los muros para las escalas, al menos los de la sede, la dirección es **Calle 43E #9D-53 (2 cuadras).**

Ricardo Quintero Giraldo – Enlace de la Secretaria de Infraestructura física

Para esta actividad se deben de consultar con la dependencia, pedir viabilidad técnica y realizar la visita.

Tatiana Oquendo Ruiz

Recordemos que la actividad que propongamos debe de ir acompañada de beneficiarios, número de beneficiaron y la localización.

Nancy Martínez

La vía que va desde el colegio de la madre Laura hacía abajo de la iglesia de la Milagrosa, la que viene derecho por Bomboná, la 45 es muy estrecha y no tiene andenes, por acá transitan muchos niños y adultos mayores y muchas personas que caminan por acá. Mi solicitud es la **creación de andenes en la Calle 45 Desde Colegio de la Madre Laura hasta la iglesia la Milagrosa.**

Ricardo Quintero Giraldo – Enlace de la Secretaria de Infraestructura física

Recordemos que no está contemplado la construcción de nuevos andenes, solamente el mejoramiento de los que ya están. (No viable por la dependencia)

Daniel Cárdenas

Hace un llamado de atención a los asistentes, solicitando silencio y atención.

Gilberto Antonio rojas

No se hace una veeduría ciudadana a estos proyectos, como el del Cerro la pastora busquen en obras públicas, **propone andenes y muro de contención para Cra 11C calle 45 A.**

FO-GINF- 055	Formato FO-GINF Acta de Reunión General	 Alcaldía de Medellín Distrito de Ciencia, Tecnología e Innovación
Versión 3		

Juan Camilo Cataño

Mi propuesta para este espacio y esta dependencia es que no se recojan insumos, los proyectos de infraestructura son proyectos de un alcance muy alto, muy costosos y que demandan muchos recursos y Presupuesto Participativo es un recurso social, **mi propuesta es la NO recolección de insumos a esta dependencia.**

Tatiana Oquendo Ruiz

Recordemos que si no hacen propuestas, la idea de proyecto se va por mínimos operativos y se hace lo que ya está definido por dependencia.

Amparo Rendón Valencia

Habitante del barrio los Cerros. Hace mucho tiempo que entre la iglesia y el parqueadero hay un paso por donde baja la quebrada peligroso, hasta que un día de estos no se vaya una persona por esa quebrada no le van a poner atención, me gustaría que se fijaran en ese punto que es el **Trayecto entre la Iglesia de los Cerros y Urbanización Serranía Calle 45 con Carrera 20.** De ponerle al menos unos listones para que la gente se apoye por el andén, ya que si es un paso muy peligroso Ponerle cuidado a ese paso que me parece muy peligroso para toda la comunidad.

Ricardo Quintero Giraldo de la Secretaria de Infraestructura física

En este espacio no podemos dar viabilidad a los proyectos, tenemos que verifican técnicamente, es decir que esta actividad queda pendiente por viabilidad de la dependencia.

Daniel Cárdenas del Departamento Administrativo de planeación

Es importante que todos entendamos entonces, recolectamos los puntos que ustedes nos den y la secretaria de Infraestructura física hace el análisis pertinente y en el marco de los proyectos que sean viables la secretaria formula el proyecto. Para que todos lo tengan presente.

Julieth Vargas Castañeda

Aplaudimos estos actos, vine en representación del sector Eterna Primavera, agradecemos estos espacios donde la participación es amplia, el trabajo es en conjunto con la comunidad y distrito.

La dificultad que tenemos es un andén que se encuentra ubicado en la carrera 21 con calle 37, limita con los pomas, en es una anden que está interrumpido entonces las personas tienen que caminar por la vía, la vía es muy transitada porque es principal y hay muchos colegios muy cerca, entonces las persona quedan muy expuestas, porque además hay muchas urbanizaciones. Repito, **interrupción del andén de la carrera 21 calle 37 cerca a los pomas, limita con la pared del ejército prácticamente.**

Ricardo Quintero Giraldo de la Secretaria de Infraestructura física

Pendiente por viabilidad técnica.

Lo otro es que nos encontramos con una **quebrada llamada la India, está muy cerca de las dificultades que acabo de mencionar, se necesitan unos pasamanos** porque como dije mucho niños pasan por ahí y se pueden ir a esa quebrada.

Ricardo Quintero Giraldo de la Secretaria de Infraestructura física

Pendiente por viabilidad técnica

Juan Camilo Castaño

FO-GINF- 055	Formato FO-GINF Acta de Reunión General	 Alcaldía de Medellín Distrito de Ciencia, Tecnología e Innovación
Versión 3		

Pregunta para el Departamento Administrativo de Planeación, si este ejercicio de recolección de insumos nacen 3 propuestas, se recogen insumos, se someten a votación y resulta que la dependencia no le da viabilidad a una de las propuestas que fue priorizada por la comunidad en la recolección de insumos, ¿qué pasa?

Daniel Cárdenas

La dependencia tiene que hacer la visita técnica para validar si es viable o no, de ser viable la dependencia formula el proyecto y posterior se hace el tema de la difusión; en caso de que una propuesta sea votada y se le haya recolectado insumos, pero la dependencia valida que no se le puede dar viabilidad técnica, se les hará la correcta devolución desde la no viabilidad de los puntos recolectados y el costo que aparecerá del proyecto formulado hará parte de los mínimos operativos que expuso la dependencia, es decir que el ese proyecto no se costearía. Se les avisaría previamente a ustedes la comunidad. Porque los procesos de la ruta tienen unos tiempos establecidos que implica en el marco del ejercicio que ustedes puedan plantear los puntos y que la secretaria haga el estudio pertinente.

Juan Camilo Castaño

¿Por qué en vez de asignar un mínimo operativo se tiene en cuenta una segunda propuesta?

Daniel Cárdenas

Explica la ruta y los tiempos de la Planeación de Desarrollo Local y Presupuesto Participativo.

Porque el proceso técnico como lo marca el decreto 0473 del 2024 menciona los momentos que le comentó Tatiana al inicio, el primer momento, es la recolección de ideas de proyecto, en ese momento la secretaria de infraestructura física documentó y estableció el mínimo operativo, como lo socializaron al inicio, el segundo momento es Taller de Recolección de Insumos, luego la formulación que es un momento interno en el cual la secretaria formula los proyectos con base a la recolección de insumos, a partir de ahí momento de difusión de los proyectos, la planeación del desarrollo local y Presupuesto Participativo tiene un fin y es llegar a la priorización, el momento en el cual todos ustedes votan por los proyectos de inversión para que se ejecute, estos tiempos para lograr la incorporación de estos proyectos en el Plan Operativo Anual de Inversiones que se discute en el consejo nacional.

Tatiana Oquendo Ruiz

Recordemos que al inicio hablamos en qué momento estábamos y recuerden que estamos en los Talleres de Recolección de insumos, dando las posibles acciones y actividades para que las dependencias con estos insumos formulen los proyectos.

Darío de Jesús Agudelo - Representante legal de la Junta de Acción Comunal Barrio Juan Pablo Segundo.

Solicita visita al barrio Juan Pablo Segundo, ha sido de los barrios más abandonados como representante de la Junta de Acción Comunal lo digo, desde el año 2022 (Yo sé que a ustedes no les compete) se radicó un puente de madera que hace 20 años lo mandó hacer la administración, y es la misma comunidad por evitar un accidente donde hay niños que pasan de la parte rural que van a estudiar, se han visto que la pierna se les ha ido por los huecos. **Mejoramiento y adecuación del puente peatonal de madera, ubicado en Calle 48 A # 3 Este 154. Aproximación puente de madera.**

Otra observación, tengo los radicados sobre calles y carreras obsoletas sobre el pavimento, andenes destruidos y acabados porque no ha habido intervención por parte de la administración, la calle tiene 3 rutas y es toda la calle 49 A # 2 F hasta ahí llegó el pavimento antes de llegar a Juan Pablo Segundo, **toda la calle 49 A desde la 2 A F hasta la 1 A** es una calle muy obsoleta y por ahí transitan 3 rutas, Caicedo, la B buenos aires y los alimentadores del metro. **Se solicita adecuación de andenes.**

FO-GINF- 055	Formato FO-GINF Acta de Reunión General	 Alcaldía de Medellín <small>Distrito de</small> Ciencia, Tecnología e Innovación
Versión 3		

Ricardo Quintero Giraldo – Enlace de la Secretaria de Infraestructura física

Responde que el proyecto de la adecuación del puente peatonal de madera que está ubicado sobre la quebrada en la Calle 48 A # 3 Este 154 le corresponde a la Secretaria de Medio Ambiente.

Sin embargo, la de toda la calle 49 A desde la 2 A F hasta la 1 A, queda pendiente por viabilidad de la secretaría de Infraestructura física.

Darío de Jesús Agudelo

Yo tengo los radicados, infraestructura se lo tira a medio ambiente y medio ambiente a infraestructura.

Daniel Cárdenas

Con esta acción quiero aclararles que el insumo se recolecta pero se debe enviar a la secretaria Medio Ambiente para que lo analice en términos de su viabilidad, atendiendo a la claridad técnica que nos da el compañero de infraestructura. Que si son puentes sobre quebradas no es misionalidad de la secretaria de infraestructura.

Tatiana Oquendo Ruiz

Dicho esto, procede la moderadora Tatiana a preguntar la forma en que desean votar, si de forma individual o unificadas.

Unificadas sería:

Adecuación de andenes con las tres direcciones que se dieron. (En una sola votación)

Calle 43E B90-53

Cra 11C calle 45ª

Calle 49 A #2aF a 1A

O de manera individual

	Unificada	Individual
A favor		78
En contra	1	

Queda aprobada la propuesta de votar de manera individual con 78 votos a favor.

Daniel Cárdenas

Se va a votar inicialmente la propuesta de Juan Camilo de no recolectar insumos e irnos por los mínimos operativos, es decir que los insumos que están en la matriz no se tengan en cuenta.

Votación (Dirigida por la moderadora Tatiana Oquendo)

Actividad propuesta por Juan Camilo Castaño

No recolectar insumos e irnos por los mínimos operativos

A favor	50
En contra	8
Total	58

FO-GINF- 055	Formato FO-GINF Acta de Reunión General	 Alcaldía de Medellín Distrito de Ciencia, Tecnología e Innovación
Versión 3		

Queda aprobada la propuesta de irse por los mínimos operativos que ofrece la secretaria de infraestructura física con un total de 50 votos a favor.

Rosalía Restrepo

Entonces la palabra de nosotros no cuenta, a nada venimos acá, eligieron esa propuesta porque les beneficia a ustedes.

Daniel Cárdenas

En este ejercicio es donde se recolectan los insumos, la retroalimentación que hace Rosalía, recordemos que todos ustedes como comunidad votaron y ganó por mayoría simple.

Daniel, aclara que la propuesta que Juan camilo realizó al inicio de no recolectar insumos e irnos por los mínimos operativos, que fue la propuesta más votada, implica no tener en cuenta el resto de los insumos que están en la matriz.

Gilberto Antonio rojas

¿Que son los mínimos operativos?

Daniel Cárdenas

Los mínimos operativos fueron los puntos iniciales que les presentó la secretaria de Infraestructura Física al inicio de la intervención.

Ricardo Quintero Giraldo de la Secretaria de Infraestructura física

En vista de que había gente que quedó disgustada y molesta porque no se tuvieron en cuenta sus propuestas, Ricardo les comenta que lo que pueden realizar es una PQRS con el lugar exacto, la dirección exacta con la petición, nosotros estamos en la obligación de hacer la visita y darle respuesta por escrito de dicha petición.

Nancy Jiménez

Yo no comprendo si vinimos hasta acá a expresar las necesidades para que las priorizaran dentro de la recolección de la planeación, con el ejercicio que se hizo estas necesidades van a quedar por fuera, eso de pasar PQRS es bobada porque van a decir lo de siempre. Que no hay recurso.

Javier Zapata de Asocomunal

Que son los proyectos estratégicos en movilidad y porque se van a operar con recursos de Presupuesto Participativo.

Daniel Cárdenas

Desde el 0146 del 2022 se posibilita desarrollar un componente del sistema de planeación que es la armonización de instrumentos, Hay una armonización en 2 vías, el primero es la articulación los planes de desarrollo local con el PDD, el segundo es la vinculación de proyectos de carácter estratégico que estén vinculados con el PDL. La administración propone 4 proyectos de carácter estratégico y es la comunidad quien determina en la jornada de priorización si se ejecutan o no.

Tatiana Oquendo Ruiz

Se le da el paso a la secretaria de Movilidad para realizar su presentación

Gabriel Segundo Mejía - Enlace de la Secretaria de Movilidad
Expone los mínimos operativos de la dependencia, los cuáles son: 16 puntos para aprobar en señalización, excluyendo resaltos para ejecutar en la anualidad.
El Departamento Administrativo de Planeación define que la secretaría de Movilidad también se va por mínimos operativos. Es decir, no se le recolectan insumos.

Se procede a entregar los refrigerios

Tatiana Oquendo Ruiz
Le da el paso a la secretaria de Medio Ambiente siendo las 7:25pm para realizar su presentación.

Andrés Céspedes - Enlace de la secretaria de Medio Ambiente
Inicia representándose y posterior lee los históricos de la secretaría en la comuna 9 Buenos Aires.



Aclara que en el 2020 la dependencia no fue priorizada.
Y procede a leer el proyecto de continuidad. La cuál es

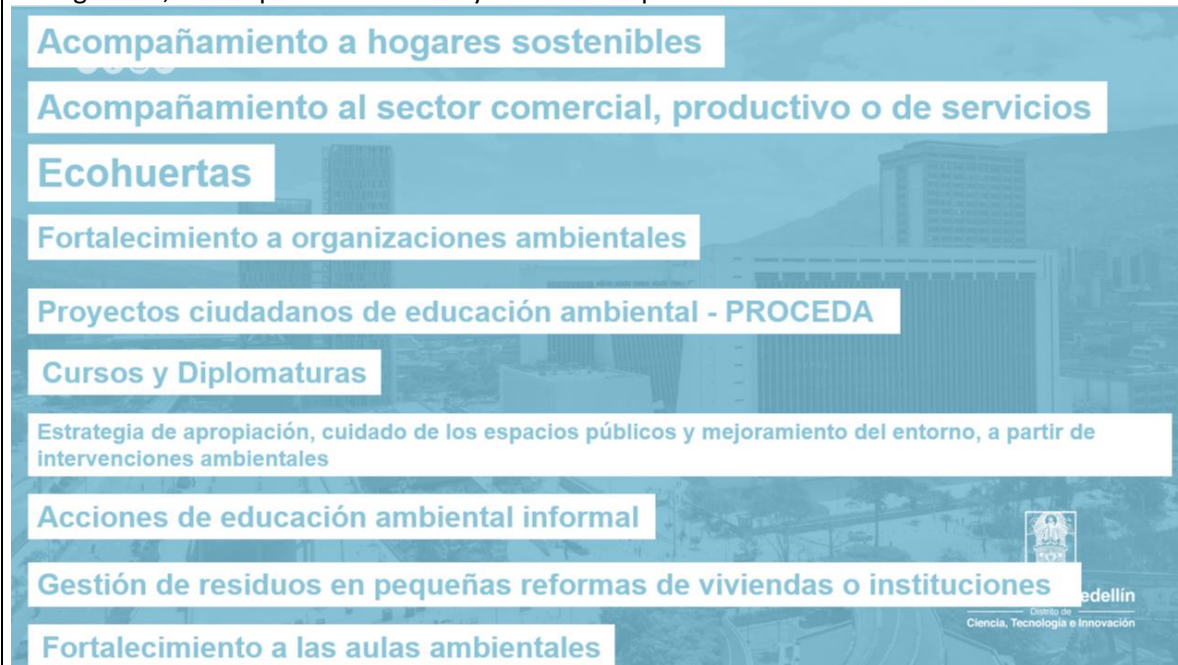
**PROYECTOS FORTALECIMIENTO DE LA CULTURA
AMBIENTAL PROGRAMA DE EJECUCIÓN COMUNA 9**



Educación ambiental y movilización social Implementación y seguimiento de los Proyectos Ciudadanos de Educación Ambiental PROCEDA, Proyectos Ambientales Escolares PRAE, aula ambiental, y educación de buenas prácticas ambientales en la Comuna 9 Buenos Aires

Por

consiguiente, lee las posibles acciones y actividades que son viables desde la Secretaria de Medio Ambiente.



Acompañamiento a hogares sostenibles

Acompañamiento al sector comercial, productivo o de servicios

Ecohuertas

Fortalecimiento a organizaciones ambientales

Proyectos ciudadanos de educación ambiental - PROCEDA


Cursos y Diplomaturas

Estrategia de apropiación, cuidado de los espacios públicos y mejoramiento del entorno, a partir de intervenciones ambientales

Acciones de educación ambiental informal

Gestión de residuos en pequeñas reformas de viviendas o instituciones

Fortalecimiento a las aulas ambientales

 **Medellín**
Distrito de
Ciencia, Tecnología e Innovación

Tatiana Oquendo Ruiz

Desde el ejercicio de moderación se repite nuevamente la idea de proyecto y pregunta, ¿Quién tiene ideas o actividades a proponer para este proyecto de continuidad?

FO-GINF- 055	Formato FO-GINF Acta de Reunión General	 Alcaldía de Medellín Distrito de Ciencia, Tecnología e Innovación
Versión 3		

Fabio Augusto Gallego Torres - Representante de la Junta de Acción Comuna de Loreto y representante de la mesa ambiente de la C9 Buenos Aires.

Temas puntuales

Continuidad y fortalecimiento de las eco huertas, para la seguridad alimentaria en la comuna, el manejo de los residuos orgánicos en la comuna está desbordado, si bien no es un tema directamente de esta secretaria sino de Envías, hay unos puntos críticos importantes y no sé cómo se podría articular con esta dependencia. El tema de los animales, nosotros somos animalistas a través de la mesa ambiental y la bio territorial, entonces queremos proponer que existan más jornadas de esterilización, vacunación sobre todo para los animales de compañía, que haya una visibilización al respecto. El tema de los semilleros ambientales, no es solamente los Procedas, tenemos otros más para identificar.

Andrés cepeda - Enlace de la secretaria de Medio Ambiente

Por ejemplo, ¿cuántos Procedas, cuántos semilleros y cuántas huertas?

Fabio Augusto Gallego

2 procedas.

10 huertas de entrada que impacten 2000 personas alrededor en Loreto Nacional, Juan Pablo Segundo, La Esmeralda, La Milagrosa y El Salvador.

Semilleros de educación ambiental para todas las Juntas de Acción Comunal.

Limpieza de quebradas y de cauces. Intervención en las quebradas: El Seminario, 8 de Marzo, La India, La Cangreja. (No viable por la dependencia)

Andrés Céspedes - Enlace de la secretaria de Medio Ambiente

Como estamos en una idea de proyecto de habla de educación ambiental, la limpieza de cauces no aplica en este caso, eso es un tema de mantenimiento de quebradas que no es viable por esta idea de proyecto. Si tiene puntos los pueden hacer por medio de PQRS y entra en la lista para la atención previa pero por Presupuesto Participativo no aplica.

Tatiana Oquendo Ruiz

¿Alguien más tiene una posible acción?

Ricardo Betancur

Educación ambiental en el Cerro la Asomadera ya que rodea 3 comunas y aprovechar la importante del Cerro para hacer educación ambiental. Mi propuesta es Recorridos de naturaleza y conservación en el Cerro, recorridos nocturnos, la idea es apoyar los semilleros. **Activar y apoyar semilleros ya existentes y mesas ambientales de la comuna 9.** Se tiene 3 semillero ya existentes.

Luz Marina Castaño

Soy auxiliar veterinaria, por ende me interesan mucho los animales, ellos se volvieron algo importante en el hogar, ya hacen parte de la familia, mi propuesta es reforzar caminatas, sensibilizar a la gente, el comportamiento, desparasitaciones, vacunas. Propongo, **una campaña de sensibilización en tenencia responsable de mascotas (talleres, ferias, caminatas)**

Juan Camilo Castaño

FO-GINF- 055	Formato FO-GINF Acta de Reunión General	 Alcaldía de Medellín Distrito de Ciencia, Tecnología e Innovación
Versión 3		

Como representante del CCCP representando el sector ambiental, recopilando lo escuchado yo tengo una propuesta que recopila todo. Al hablar de medio ambiente es hablar de vida, mi propuesta es porque conozco el proyecto en otras comunas, entonces propongo

35 hogares sostenibles con sistema educativo energía solar

20 intervenciones integrales ambientales

30 fortalecimientos a la red de eco huertas (pertenecientes a la red)

Fortalecer las 2 mesas ambientales que hay

Fortalecer 10 organizaciones ambientales en toda la comuna 9. (bioterritoriales, comités de las JAC, 2 semilleros infantil y 1 de jóvenes)

Quiero que vaya en observaciones, tanto para hogares sostenibles, intervenciones ambientales, para las mesas, organizaciones y la red de huertas que vayan acompañados de un componente de educación ambiental y que se conozca de la secretaría de Medio Ambiente que si haya un proceso.

Dentro de las observaciones en el ítems de las 10 organizaciones, yo sugiero que se fortalezca el semillero del compañero Ricardo de jóvenes que se llama “semillero Custodios” y el “semillero infantil el Bocana”

Tatiana Oquendo Ruiz

En su ejercicio de moderación le pregunta Andrés ¿La dependencia ve viable estás ideas?

Andrés Céspedes - Enlace de la secretaria de Medio Ambiente

Si, las actividades que mencionó Juan Camilo son viables. Pregunta a la comunidad ¿Hay más intervenciones o estás son las únicas propuestas?

María Antonio Guisa

Desde la Institución Educativa la Milagrosa, no se tienen en cuenta los colegios, es importante que los colegios participen de la educación ambiental; yo propongo un **foro educativo para todos los colegios de la comuna y que sea ejecutado por los jóvenes mismo**, (que los que vayan a socializar los proyectos sean los jóvenes, es decir que ellos mismo sean los ponentes). **100 participantes por Institución Educativa.**

Javier Zapata

Con lo que acabo de ver, la oferta de la Secretaria de Medio Ambiente, como dijo Camilo, muy bien lo de las dos mesas, yo le pregunto a los compañeros de medio ambiente, si la oferta que están haciendo es de la oferta de Plan de Desarrollo Local para ejecutar con Presupuesto Participativo, porque si está en la oferta Institucional del Plan de Desarrollo Distrital, yo diría que si hay con que elaborar todos esos proyectos, porque está con el presupuesto del Plan de Desarrollo Distrital.

Si eso está en el Plan de Desarrollo Distrital y eso lo podemos organizar y gestionar por ahí, sería mucho mejor para incluir más proyectos por Presupuesto Participativo.

La lucha ha sido muy grande por la priorización de todos y cada uno de los proyectos, para que nos los quieran sacar todo por Presupuesto Participativo.

Daniel Cárdenas

Este es una espacio de recolección de insumos no es un espacio de rendición de cuentas, los ediles están presentan en el marco de las funciones de la Junta Administradora Local, ellos pueden apertura el espacio de rendición de cuentas.

FO-GINF- 055	Formato FO-GINF Acta de Reunión General	 Alcaldía de Medellín <small>Distrito de</small> Ciencia, Tecnología e Innovación
Versión 3		

Javier Zapata

Yo no pedí rendición de cuentas, solo si esta oferta está en el Plan de Desarrollo Distrital o no.

Daniel Cárdenas

Lo que quiero decir, es que no puedo dar una respuesta hay que tramitar la respuesta institucional, es una respuesta que se debe de estructurar con la secretaria, hace parte de un proceso de rendición de cuentas donde se analiza desde los programas y proyectos que se tiene para poder responder su pregunta. Lo que quiero decir, es que es un espacio de recolección de insumos, quiero hacer una precisión es que Presupuesto Participativo en términos técnicos es el 5% del presupuesto de libre inversión en el marco del Plan Plurianual de Inversiones de Plan de Desarrollo Distrital.

Yo no le puedo dar esa precisión, la invitación es que a través de la Junta Administradora Local se realiza una sesión convocando la Secretaria de Medio Ambiente para que les den claridad.

Javier Zapata

Eso era lo que quería saber, es decir que si están unidos.

Bryan Escudero – Presidente de la JAL

Todos somos dolientes del territorio, solicitar más temas de vacunación es una desfachatez cuando ya sabemos que no asisten, yo le solicito a la Secretaria de Medio Ambiente es que pongamos las primeras 5 propuestas y otra a parte del compañero Juan Camilo, ya que estamos repitiendo propuestas. Es importante reconocer el lugar en que estamos en este momento que es una recolección de insumos y se deben de respetar todas las ideas y propuestas.

Fabio Gallego

El tema de la huerta la pueden unir, yo puedo retirar mi propuesta y que se una a la otra de huertas.

Daniel Cárdenas

Manifiesta que primero se debe de validar con la dependencia si pueden votar por bloques o de manera individual.

La dependencia da viabilidad para que se vote por bloques.

Como propuesta del presidente y viabilidad de la dependencia se dividen en bloques las propuestas quedando de la siguiente manera:

1 bloque, compuesto por las primeras 5 propuestas.

1 Bloque
2 procedas en toda la comuna.
10 huertas urbanas que impacten 2000 personas en Loreto Nacional, Juan Pablo Segundo, La Esmeralda, La Milagrosa y El Salvador.
Semilleros de educación ambiental para todas las Juntas de Acción Comunal.
Fortalecimiento de mesas ambientales y semilleros ya existentes de la comuna 9 Buenos Aires

Campaña en sensibilización en tenencia responsable de mascotas (talleres, ferias, caminatas)

2 Bloque, compuesto por las propuestas dadas por el compañero Juan Camilo Castaño.

2 Bloque
35 hogares sostenibles con sistema educativo energía solar
20 intervenciones integrales ambientales
30 fortalecimientos a la red de eco huertas (pertenecientes a la red)
Fortalecer las 2 mesas ambientales que hay
Fortalecer 10 organizaciones ambientales en toda la comuna 9. (bioterritoriales, comités de las JAC, 2 semilleros infantil y 1 de jóvenes)

3 bloque, como una propuesta individual propuesta por María Antonio Guisa.

3 Bloque
Foro educativo para todos los colegios de la comuna y que sea ejecutado por los jóvenes mismos. 100 participantes por Institución Educativa.

Votaciones

1 Bloque	
A favor	16
Aprobada	NO

2 Bloque	
A favor	55
Aprobada	SI

3 Bloque	
A favor	13
En Contra	17
Total	30
Aprobada	NO

Queda aprobada el bloque 2.

FO-GINF- 055	Formato FO-GINF Acta de Reunión General	 Alcaldía de Medellín <small>Distrito de</small> Ciencia, Tecnología e Innovación
Versión 3		

Con las siguientes actividades a realizar.

35 hogares sostenibles con sistema educativo energía solar

20 intervenciones integrales ambientales

30 fortalecimientos a la red de eco huertas (pertenecientes a la red)

Fortalecer las 2 mesas ambientales que hay

Fortalecer 10 organizaciones ambientales en toda la comuna 9. (bioterritoriales, comités de las JAC, 2 semilleros infantil y 1 de jóvenes)

Siendo las 8:19pm se finaliza la recolección de insumos de la secretaria de Medio Ambiente.

Tatiana Oquendo Ruiz

Da paso a la secretaria de Gestión del riesgo con el DAGR.

Yurany Vahos – Enlace de la secretaria de Gestión del riesgo

Desde el Departamento Administrativo de Gestión del Riesgo, la idea es poder a partir del recurso ordinario y en articulación con Presupuesto Participativo poder aporten a todo lo que es la gestión de riesgos y desastres, ya que es un tema que nos compete y que es responsabilidad de todos y todas.

Tiene como mínimos operativos

1. Planes de Contingencia Comunitaria con Sistemas de Alerta Temprana

Para eventos correspondientes a Inundaciones y Avenidas Torrenciales; en este caso se requiere que la zona o sector potencialmente afectado o vulnerable a eventos de inundación y/o avenida torrencial, se encuentre definido como tal (como zona de riesgo) en los instrumentos de planificación como el Plan de Ordenamiento Territorial, Estudio de Detalle, PMGRD; o que la zona o sector tenga o presente antecedentes de la ocurrencia de este tipo de eventos desastrosos, o que por evidencias de campo de tipo geológicas y/o geomorfológicas se puedan materializar este tipo de eventos amenazantes. Los puntos elegidos tendrán que estar sujetos a viabilidad técnica de SIATA y DAGRD.

o (Mínimo 3 Sistemas de Alerta Temprana).



2. Creación y fortalecimiento de Comisiones de Gestión del Riesgo de Desastres

Al interior de Juntas de Acción Comunal; (todas las Juntas de Acción Comunal existentes en la comuna legalmente constituidas y avaladas por secretaría de participación ciudadana) esta acción va ligada a un componente de formación (en las siguientes temáticas:

- o (Cantidad todas las juntas existentes en la comuna)
- o 12 horas principios básicos de la gestión del riesgo de desastres
- o 16 horas soporte vital básico
- o 4 horas manejo de extintores
- o 10 horas sistema comando de incidentes
- o 4 horas simulacros, simulaciones y rutas de evacuación).



3. Dotación: entrega de logística básica

- o (50 unidades como mínimo de pantalones 8 bolsillos, camiseta tipo polo, riñonera y gorra), Dotación a entregar al mismo número de comisiones priorizadas como: ☐ Botiquines
- o Extintores
- o Camillas
- o Megáfono
- o Carretas
- o Conos naranjados
- o Palas
- o Picas
- o Mono gafas
- o Guantes,
- o Botas caucho
- o Bate fuego
- o Palas
- o Impermeables para lluvia



4. Encuentro de experiencias

La temática ira en pro de la gestión del riesgo de desastres ya sea olimpiadas del conocimiento o encuentros de formación.

5. Formulación de la Estrategia comunitaria de respuesta ante emergencias.

Marco de acción comunitaria frente a respuesta de emergencia



6. Elaboración de estudios y diseños geotécnicos

En taludes o zonas afectadas por movimientos en masa que comprometan viviendas
o (cantidad mínima 1).

7. Obras de mitigación del riesgo, que previamente tengan estudios y diseños geotécnicos vigentes.

Que hayan sido elaborados por el DAGRD o por otras dependencias del Distrito de Medellín, en zonas o sectores afectados por movimientos en masa y que de forma específica comprometan viviendas. Las obras de mitigación pueden corresponder, bien a intervenciones estructurales tradicionales o soluciones basadas en la naturaleza (bioingeniería)

o (Cantidad mínima 1)



Tatiana Oquendo Ruiz

Desde la moderación, lee la idea de proyecto

FO-GINF- 055	Formato FO-GINF Acta de Reunión General	 Alcaldía de Medellín <small>Distrito de</small> Ciencia, Tecnología e Innovación
Versión 3		

Implementación de un sistema de seguimiento monitoreo y evaluación de las zonas en condición de inestabilidad y riesgo por características geológicas del suelo en la Comuna 9 Buenos Aires

Y pregunta si hay alguna propuesta para esta idea de proyecto.

Fabio gallego Torres

Yo propongo dejar la propuesta por mínimos operativos porque está muy completa.

Jonathan Marín CCCP de comunicaciones

Mi propuesta es sumarse a la del compañero por los mínimos porque aún faltan muchas dependencias y con los mínimos operativos nos daría para complementar otras dependencias sin desmeritar la importancia de esta, pero guardando para las otras.

Gilberto Rojas

En la comuna 9, los apartamentos que están haciendo el Isvimed y unión temporal, lo que queremos es que los que van a vivir allá validar el estado del terreno. Que la secretaria de gestión.

Yurany Vahos – Enlace de la secretaria de Gestión del riesgo

La propuesta del señor Gilberto Rojas no es misionalidad de la dependencia nuestra.

Tatiana Oquendo Ruiz

Se procede con las votaciones por la única propuesta que se postuló y fue: No recoger insumos para esta idea de proyecto, e irse con los mínimos operativos.

Votaciones

Propuesta Mínimos Operativos	
A favor	41
Aprobada	SI

Queda aprobada la propuesta de No recoger insumos para esta idea de proyecto, sino irse con los mínimos operativos.

Tatiana Oquendo Ruiz

Agradece la asistencia y participación al ejercicio.

Finaliza a las 8:34 se invita al próximo ejercicio

CONCLUSIONES

1	Se cumple con el objetivo y se realiza con éxito el ejercicio participativo de la Recolección de Insumos en la Comuna 9 Buenos Aires.
---	---

FO-GINF- 055	<p>Formato</p> <p>FO-GINF Acta de Reunión General</p>	 <p>Alcaldía de Medellín <small>Distrito de</small> Ciencia, Tecnología e Innovación</p>
Versión 3		

DOCUMENTOS ANEXOS	
1	AsC9_150824_TRIExt
2	AsC9_150824_TRIInt
3	PptC9_150824_TRI_INFRAESTRUCTURA
	PptC9_150824_TRI_MEDIOAMBIENTE
	PptC9_150824_TRI_DAGR
	PptC9_150824_TRI_SPC
	24_FP_PP_C9_MEDIO-AMBIENTE
	24_FP_PP_C9_DAGR
	24_FP_PP_C9_INFRAESTRUCTURA-MOVILIDAD

Tareas asignadas en la reunión	Responsable	Fecha de compromiso
N/A	N/A	N/A

PROXIMA REUNIÓN	
Lugar y Fecha	22/08/2024 y 29/08/2024

Como constancia de la aprobación del acta de la reunión se firma por su responsable el día/mes/año



Profesional Territorial
Departamento Administrativo de Planeación