


FO-GINF- 055	Formato FO-GINF Acta de Reunión General	 Alcaldía de Medellín Distrito de Ciencia, Tecnología e Innovación
Versión 3		

DATOS GENERALES							
Número de acta		002					
Secretaría o Departamento Administrativo:		Departamento Administrativo de Planeación					
Subsecretaría o Subdirección:		Subdirección de Planeación Social y Económica					
Equipo, Unidad Administrativa o Dependencia:		Unidad de Planeación del Desarrollo Distrital y Local					
Lugar:	Auditorio Casa de la Cultura de Santa Elena - Calle 10 #40 Este 44	Fecha:	26/08/2024	Hora Inicio:	1:00pm	Hora Finalización:	6:30pm
Actividad o tema:	Taller Recolección de Insumos, Corregimiento 90 Santa Elena.			Anexa listado de asistencia			
				SI	X	NO	
Elaborado por:	Paula Andrea Echeverri Ayala	Convocada por:		Departamento Administrativo de Planeación			
Objetivo de la reunión:	Recolectar la información requerida para la formulación de proyectos del Corregimiento 90 Santa Elena.						


AVISO DE PRIVACIDAD Y AUTORIZACIÓN: En cumplimiento de la Ley 1581 de 2012 y sus normas reglamentarias y complementarias autorizo al Distritos Especial de Ciencia, Tecnología e Innovación de Medellín identificado con NIT 890.905.211-1, como Responsable para tratar mis datos personales conforme a su Política de Tratamiento de Datos Personales Decreto 1096 de 2018 disponible en www.medellin.gov.co, para que sean incluidos en sus bases de datos, **para efectuar tratamiento de recolección, almacenamiento, uso, circulación, indexación y analítica, sobre los datos personales bajo la finalidad principal del Distrito de Medellín en relación a la focalización en la asignación de servicios y beneficios de acuerdo con la oferta institucional vigente, además de la finalidad del registro o evidencia de la asistencia a la reunión o evento relacionado en el formato diligenciado;** esta información podrá ser almacenada en archivos asociados a base de datos relacionadas con los eventos y reuniones de la dependencia que los citó a la sesión y en esa medida, declaro que la información suministrada es correcta, veraz, verificable y actualizada. Declaro que conozco el derecho a conocer, consultar, actualizar, rectificar y suprimir mi información, solicitar prueba de esta autorización y revocarla, los que puedo ejercer a través de los canales: portal web www.medellin.gov.co, Línea de Atención para llamadas locales 604 44 44 144 y para llamadas internacionales (+57) 604 44 44 144, Centro de Servicios a la Ciudadanía (Calle 44 N 52 – 165 la Alpujarra) y sedes externas. **SU ACEPTACIÓN SE PERFECCIONA al momento de diligenciar y/o firmar el presente documento bien sea de manera manuscrita o mediante el uso de firma electrónica dispuesta en el sistema electrónico adoptado por el Distrito de Medellín.**

Asimismo, los firmantes declaran que conocen que no es obligatorio responder preguntas relacionadas con datos sensibles o de menores de edad (en calidad de representante legal) y que, en caso de proporcionarlos, está autorizando expresamente su tratamiento. De igual manera, declaran que saben del derecho a conocer, consultar, actualizar, rectificar y suprimir su información y la de su representado, cuando ello sea posible, solicitar prueba de esta autorización y revocarla (cuando ello sea posible y no se requieran los datos en virtud de las funciones legales del Distrito de Medellín), derechos que puede ejercer a través de los canales: portal web www.medellin.gov.co y presencial en el Centro de Servicio a la Ciudadanía, MasCercas y Casas de Gobierno.

FO-GINF- 055	Formato FO-GINF Acta de Reunión General	 Alcaldía de Medellín Distrito de Ciencia, Tecnología e Innovación
Versión 3		

AGENDA (ORDEN DEL DÍA)	
ITEM	TEMA
1	Presentación e introducción al Taller de Recolección de Insumos
2	Lectura programación de las dependencias
3	Desarrollo del taller de Recolección de Insumos por dependencia
4	Aplicación Instrumento de Percepción de la Estrategia de Seguimiento y Evaluación de PP

DESARROLLO TEMÁTICO
<p>1. Presentación e introducción al Taller de Recolección de Insumos</p> <p>Mateo Galeano – Profesional Territorial DAP: Inicia con la presentación, se presenta como profesional territorial del corregimiento 90 Santa Elena, presenta a Robert Morales como apoyo en el instrumento, Paula Andrea Echeverri Ayala en acta y Juan Camilo Toro como apoyo a pilar.</p> <p>Recuerda el objetivo de la reunión que es la recolección de insumos, el cual proviene del Plan de Desarrollo Local del corregimiento 90 Santa Elena, se construyó en el año 2015 y contiene un total de 157 ideas de proyecto. Ese Plan de Desarrollo Local, se construyó bajo un acuerdo participativo, la ciudadanía, bajo lineamientos metodológicos y técnicos de la autoridad de planeación, construyó un diagnóstico, y a las necesidades que encontraron se le hicieron unas propuestas para unas posibles soluciones. Eso se transformó en un Plan de Desarrollo Local que contiene ideas de proyecto.</p> <p>El Plan de Desarrollo Local es un instrumento de la planeación local y tiene una vigencia de 12 años. Para abordar estás 157 ideas de proyecto en esos 12 años, tenemos los Programas de Ejecución, los cuales tiene vigencias de 4 años, es decir que se presentan 3 Programas de Ejecución para gestionar las ideas de proyecto del Plan de Desarrollo Local. En este momento de la planeación participativa se jerarquizan las ideas de proyecto para su posible gestión según el recurso que es viable. Todas las ideas de proyecto se encuentran en el Plan de Desarrollo Local y en el Banco de Información de Proyectos Locales (BIPL), todo podemos tener acceso a ellos, en la página de Nuestro Desarrollo de la Alcaldía de Medellín.</p> <p>Para abordar las ideas de proyecto año a años, se construye y se concierta el Instrumento Anual de Gestión, que es el instrumento que contiene todas las ideas de proyecto anualizadas, el cual contiene ideas de proyecto del Plan de Desarrollo Local, que son definidas por la misma comunidad en una consulta ciudadana previamente, es decir que estás ideas si o si van, tenemos los proyectos de carácter estratégico u orientadores, que son iniciativa de la administración en articulación con el Plan de Desarrollo Distrital y tenemos también los proyectos de continuidad, que son proyectos que fueron priorizados en año anterior y que están en ejecución este año, estos proyectos se conciertan con la Junta Administradora Local (JAL), la cual es elegida por voto popular. Estos son los proyectos contenidos en el Instrumento</p>

FO-GINF- 055	Formato FO-GINF Acta de Reunión General	 Alcaldía de Medellín Distrito de Ciencia, Tecnología e Innovación
Versión 3		

Anual de Gestión. Recordemos que son las dependencias las que le dan viabilidad por Presupuesto Participativo (PP) a las ideas de proyecto, las que no son viables pasan al Banco de Información de Proyectos Locales (BIPL) y pueden ser gestionadas por otras fuentes de financiación.

La Planeación del Desarrollo Local, se estructura en 4 fases, la planeación participativa, la priorización participativa, la ejecución y por último seguimiento y evaluación. El lugar en que nos ubicamos hoy es la planeación participativa, específicamente en la Recolección de Insumos, posterior a este ejercicio, sigue la formulación de los proyectos al interior de las dependencias, luego la difusión de los proyectos, posteriormente la 2da fase que es la priorización participativa.

Solicita el permiso para realizar la grabación para efectos del acta, y propone reglas del ejercicio para mayor efectividad de este, como lo son, levantar la mano para pedir la palabra, respetar la palabra, respetar el turno del otro, escucha atento para no repetir propuestas.

Las dependencias que se tienen citadas para el día de hoy nos van a socializar los mínimos operativos y nos van a dar la viabilidad a las acciones o actividades que ustedes propongan desde su misionalidad, por ende, lo que ustedes van a proponer es la actividad en particular, los posibles beneficiarios, el número de beneficiarios y la localización.

2. Lectura programación de las dependencias


Mateo Galeano – Profesional Territorial DAP: Las dependencias citadas para el día de hoy son: La Secretaría de Infraestructura Física, la Secretaría de Movilidad, la Secretaría de Gestión y Control Territorial, la Secretaría de Medio Ambiente, la Dirección Administrativa de Gestión del Riesgo y Desastres (DAGR), el Instituto de Deportes de Medellín (INDER) y la Secretaría de Cultura Ciudadana.

Se inicia dando la palabra a la comunidad.

Gilberto Álzate, comunidad: Mi pregunta es con respecto a los mínimos operativos de cada Secretaría, el hecho de que tengamos a una Secretaría y que tenga participación en esta reunión hoy, significa que tiene derecho a que nosotros, por decir algo, si no le recolectamos insumos, la idea que traiga se va por los mínimos si o si, me explico estamos obligados a que con esa Secretaría tenemos que actuar, o les recogemos insumos, aumentamos las ideas que traen, las modificamos, en fin. O se van por las ideas que traen ¿Es así o no?

Mateo Galeano – Profesional Territorial DAP: Las ideas de proyecto que traemos hoy ya están validadas desde un acuerdo ciudadano que es el PDL entonces si ustedes deciden que a la idea de proyecto que formula la Secretaría no le van a dar insumos, iría por mínimo operativos, porque ya previamente tras un acuerdo ciudadano quedó esa idea de proyecto, sin embargo, en la sesión pasada por ejemplo con salud, ellos propusieron 5 actividades, e hicieron una propuesta de que no recolectaran insumos, es decir que esas 5 actividades iban por mínimo operativos, que decidió la comunidad, solo priorizar dos actividades y que fuera por mínimo operativos y así fue acordada. Para dar respuesta concreta la respuesta es, sí.

Juan Guillermo Londoño Atortuja - presidente JAL: Yo tengo una propuesta y es que ojalá fueran 500 metros de pavimentación pero que sea infraestructura que nos diga donde es viable, porque nos hemos encontrado que no se puede porque están en previos privados.

FO-GINF- 055	Formato FO-GINF Acta de Reunión General	 Alcaldía de Medellín Distrito de Ciencia, Tecnología e Innovación
Versión 3		

JJ Marín - Representante CCCP Sector comunicaciones: La inquietud que tenemos es de comunicaciones, es que los dos años anteriores que hemos sido este grupo de trabajo, no nos han permitido por diferentes circunstancias, tiempos, olvidos y otras cosas. Ustedes no tienen nada que ver porque son de la actual administración, pero la pregunta es si este año nos van a permitir presentar proyecto para sector comunicaciones y va a ser convalidado por la comunidad porque en años anteriores no ha sido posible por diferentes circunstancias.

Mateo Galeano – Profesional Territorial DAP: Hoy vamos a recolectar insumos para las ideas de proyecto que la comunidad en el programa de ejecución jerarquizó para este año, dentro de las ideas de proyecto que vienen no está el tema de comunicaciones, en el Instrumento Anual de Gestión (IAG), el cual se compartió a la JAL y al CCCP no está el tema de comunicaciones.

Luz Viviana Díaz – comunidad, coexistencia ambiental: Quiero que haya suficiente ilustración por las dependencias, por experiencia el miércoles pasado, yo lancé una propuesta, la gente no la entendió y votaron en contra, entonces que la persona que haga la explicación haga la suficiente ilustración antes de encontrar los detractores de la misma porque se caen las actividades, son buenas pero las personas no la entienden cómo es.

León García Zapata, comunidad: Hemos citado mucho a la comunidad en esta nueva administración y quiero que desde todas las propuestas que se han presentado en beneficio de la comunidad, que esta administración no le ponga más estacas, más arandelas a la rueda del desarrollo del corregimiento de Santa Elena que hemos tenido un atraso de más de 50 años y aquí siempre dicen, es que no se puede, es que no se puede, no se lo permiten, yo lo presidía hace 8 días sobre el consejo de la ciudad si va a estar en el desarrollo de Santa Elena o si no para que no le metamos más “caca” a esto, seamos claros.

Mateo Galeano – Profesional Territorial DAP: Para responder a las sugerencias y también inquietudes, nuevamente les repito, hoy estamos recolectando insumos de ideas de proyecto que surgieron de la de la misma comunidad porque están dentro del Plan de Desarrollo Local (PDL), no es porque la Administración Distrital lo está imponiendo, ya están dentro del Plan de Desarrollo Local (PDL), nosotros solo nos sujetamos a lo que la misma comunidad determinó dentro de esto y ya cada Secretaría dará la viabilidad técnica sobre lo que se proponga.

Elkin Zuluaga, comunidad: En este momento tenemos un problema muy grave en el parque de Santa Elena y es que no tiene alcantarillado de aguas lluvias, el pavimento se está deteriorando a pasos agigantados y toda la basura, todo lo que queda aquí va a caer a la quebrada, nos toca tratarla y recogerla dentro de los puntos de captación de la quebrada, es un tratamiento lo cual lo estamos pagando entre todos porque a medida que tengamos que hacer más mantenimiento y retirar basuras, eso se traduce en costos y los costos lo pagamos entre todos porque todos estamos pagando servicio de agua. Lo del parque, lo pueden mirar desde cualquiera de los lados, no tiene alcantarillado, tiene un principio sobre un costado, no tiene cunetas en ningún lado y yo creo que tenemos que poner solución a esto.

3. Desarrollo del taller de Recolección de Insumos por dependencia

Mateo Galeano – Profesional Territorial DAP: Se le da paso a la Secretaría de Infraestructura Física. La idea de proyecto es la siguiente, “Intervención integral de vías, obras complementarias y puntos críticos” y “mejoramiento de la malla vial rural del corregimiento de Santa Elena”, la última sería formulada en conjunto con la Secretaría de Movilidad.

FO-GINF- 055	<p>Formato</p> <p>FO-GINF Acta de Reunión General</p>	 <p>Alcaldía de Medellín Distrito de Ciencia, Tecnología e Innovación</p>
Versión 3		

Diana Villegas – Ingeniera Civil de la Secretaría de Infraestructura Física: La idea de proyecto, hace parte del proyecto estratégico para mejorar la malla vial, dentro de los lugares que se visitaron para 2024, que es un proyecto que apenas se va a adjudicar ahora a principios de septiembre, quedaron unas vías que estaban ya con viabilidad técnica, es decir que no están en predios privados, ni hacían parte de un sector de riesgo alto no mitigable, quedaron pendientes, se las traigo por si quieren que continuemos con esas y de igual manera podemos recoger insumos de las propuestas que ustedes traigan.

Por medio de las diapositivas muestra las propuestas que se traen desde la dependencia, donde son 6 puntos específicos para intervenir, son puntos ya viables por la dependencia.

Aicance 1

COMUNA 90 – SANTA ELENA
Mejoramiento de vía Paysandú Calle 9 # 34 A Este - 59



Problemática:
Vía deteriorada en el sector Paysandú.

FO-GINF- 055	Formato FO-GINF Acta de Reunión General	 Alcaldía de Medellín <small>Distrito de</small> Ciencia, Tecnología e Innovación
Versión 3		

Alcance 2

COMUNA 90 – SANTA ELENA

Mejoramiento de vía Paysandú Calle 9 # 34 A Este - 91



Problemática:

Vía deteriorada en el sector Paysandú.



Alcance 3

COMUNA 90 – SANTA ELENA

Mejoramiento de vía El Plan, Don Bosco Calle 7 A # 12 Este 460



Problemática:

Vía deteriorada en el sector El Plan, Don Bosco.



FO-GINF- 055	<p>Formato</p> <p>FO-GINF Acta de Reunión General</p>	 Alcaldía de Medellín <small>Distrito de</small> Ciencia, Tecnología e Innovación
Versión 3		

Alicance 4

COMUNA 90 – SANTA ELENA

Mejoramiento de vía Los Rubios Carrera 24 Este # 1 BB - 618



Problemática:

Vía deteriorada en el sector Los Rubios.



Alicance 5

COMUNA 90 – SANTA ELENA


Mejoramiento de vía Tres Puertas Diagonal 48 Este # 19 - 63



Problemática:

Vía deteriorada en el sector Tres Puertas.



FO-GINF- 055	Formato FO-GINF Acta de Reunión General	 Alcaldía de Medellín <small>Distrito de</small> Ciencia, Tecnología e Innovación
Versión 3		

Alcance 6

COMUNA 90 – SANTA ELENA

Mejoramiento de vía El Placer Calle 19 # 35 Este 518




Problemática:

Vía deteriorada en el sector El Placer.



Nancy Carrillo - Secretaría de Infraestructura Física: Desde la Secretaría de Infraestructura para estos proyectos no tenemos directamente un número de beneficiarios definidos, sino que sería toda la comunidad de acá del corregimiento de Santa Elena. Con relación a las obras, tenemos unos lineamientos que son claros a la hora de hacer las intervenciones, recuerden que las propuestas que traemos y que de pronto recojamos tienen que ir alineadas con la misión de la Secretaría; igualmente las intervenciones se deben de hacer en previos que sean del distrito, no se pueden hacer intervenciones en predios que sean de particulares, adicional a eso, no podemos hacer intervenciones en zonas de retiro de quebradas o en zonas donde se encuentren condiciones de alguna falla. Las intervenciones se van a hacer sobre lo que ya existe, no se va a hacer nada nuevo porque para hacer intervenciones nuevas hay algunas intervenciones que requieren de permisos, de diseños que implicaría salirnos del año de vigencia de la ejecución de estos contratos. Los mínimos que tenemos son de 100 metros.

Los proyectos requieren de interventoría entonces se asigna un 15% para la interventoría en la ejecución de estos proyectos

FO-GINF- 055	Formato FO-GINF Acta de Reunión General	 Alcaldía de Medellín Distrito de Ciencia, Tecnología e Innovación
Versión 3		

PROTOCOLO DE BENEFICIOS Y BENEFICIARIOS:

Requisitos para priorización técnica de frentes:

- Las intervenciones propuestas deben corresponder al objeto misional de la Secretaría, es decir la intervención del espacio público (andenes, vías, parques)
- Las intervenciones propuestas no deben encontrarse en zonas de retiro de quebrada o en zonas con condiciones de riesgo no mitigable.
- Las intervenciones deben ser en predios pertenecientes al Distrito de ciencia, tecnología e innovación.
- Las intervenciones no deben requerir procesos de restitución de espacio público.
- La construcción de nuevos andenes, vías y espacio público no es viable a través de la ejecución de recursos de presupuesto participativo, dado que requieren estudios, diseños, permisos y trámites ante otras dependencias y entidades externas; demandando tiempo mayor que el de una vigencia fiscal.
- Los equipamientos son competencia de cada entidad que los administra.



MINIMO OPERATIVO ANDENES Y VÍAS

Para el componente de obras de mejoramiento y mantenimiento de andenes y vías, el **mínimo** de intervención deberá ser una cuadra de **100 metros lineales** aproximadamente.

El **15%** del valor deberá destinarse al componente de **interventoría**.



Mateo Galeano – Profesional Territorial DAP: Inicia proceso de concertación para articulación de las dos ideas de proyecto.

Trinidad Hincapié, comunidad: Entiendo que si se articulan se hacen las dos intervenciones la de vías y la de mejoramiento de mallas, si queda separado puede ocurrir que se haga la una o la otra y que una de las dos no pase.

Mateo Galeano – Profesional Territorial DAP: Efectivamente

Marcos Hernández – Sector Discapacidad: En el tema de mejoramiento de vías, por qué no articulamos que hay unos senderos peatonales en mal estado con las vías.

Mateo Galeano – Profesional Territorial DAP

Para darte respuesta, como les decía, hoy estamos recolectando insumos es para las ideas de proyecto que están dentro del Plan de Desarrollo local, estas dos ideas de proyecto fue las que la comunidad determinó en el Plan de Desarrollo Local, entonces hoy no podemos agregar ideas de proyecto. La articulación propuesta sería para esas dos ideas de proyecto que están dentro del Plan de Desarrollo Local.

Gilberto Álzate, comunidad: Esa pregunta la quiero hacer directamente a la doctora Diana, dentro de los puntos a intervenir que usted nos mostró me parece que falta uno muy importante, ¿ese lo podemos anexar ahora?

Diana Villegas – Ingeniera Civil de la Secretaría de Infraestructura Física: Si claro

Claudia Barros, comunidad: ¿Por qué tiene que ser una camisa de fuerza lo del Plan de Desarrollo Local para Santa Elena?, si existen otras necesidades actuales que la comunidad puede priorizar.

FO-GINF- 055	Formato FO-GINF Acta de Reunión General	 Alcaldía de Medellín Distrito de Ciencia, Tecnología e Innovación
Versión 3		

Mateo Galeano – Profesional Territorial DAP: Para darte respuesta, el Plan de Desarrollo Local (PDL) es un acuerdo entre la sociedad civil y el estado, entonces en ese caso, la misma sociedad civil fue la que le dijo el Estado, este es nuestro diagnóstico, estas son nuestras necesidades y estas son las posibles soluciones. Nosotros nos estamos adecuando a ese Plan de Desarrollo Local (PDL) que estableció el corregimiento, por eso dentro de la planeación del desarrollo local e incluso por normativa, nosotros no nos podemos salir de gestionar las ideas de proyecto que fue la misma comunidad la que las formulo dentro del Plan de Desarrollo Local (PDL), ahí para contarles, ustedes dirá eso fue hace 12 años eso debe estar muy desactualizado, el año entrante, a partir del segundo semestre vamos a empezar a formular el próximo Plan de Desarrollo Local (PDL) del corregimiento de Santa Elena y ahí podrán proponer nuevas ideas de proyecto.

Pregunta: ¿Quiénes están de acuerdo que se articulen dos ideas de proyecto, “Intervención integral de vías, obras complementarias y puntos críticos y mejoramiento de la malla vial rural del corregimiento de Santa Elena”?

DEPENDENCIA/ ENTIDAD DESCENTRALIZADA	Secretaría de Infraestructura Física Secretaría de Movilidad
COMUNA O CORREGIMIENTO	CORREGIMIENTO 90 - SANTA ELENA

		Código	Descripción	SE ARTICULA SI O NO	CONCERTACIÓN	ENTIDAD/DEPENDENCIA	COMUNA
IDEA DE PROYECTO	IDEA 1	90.PCEO.8	Intervención integral de vías, obras complementarias y puntos críticos	SI	A favor: 34 En contra: 1 Total: 35 Aprobada: Si	Secretaría de Infraestructura Física Secretaría de Movilidad	CORREGIMIENTO 90 - SANTA ELENA
	IDEA 2	90.2.2.2.5	Mejoramiento de la malla vial rural del Corregimiento de Santa Elena	SI	A favor: 34 En contra: 1 Total: 35 Aprobada: Si		

A favor: 34

En contra: 1

APROBADA: Se articulan las dos ideas de proyecto.


Se procede a recoger actividades para las ideas de proyecto

Otoniel Ruiz Vargas – edil: En vista que los dos proyectos quedaron articulados, yo voy a proponer que la intervención de vías y mejoramiento de la malla rural se extienda hasta **1000 metros en todo el corregimiento en las 11 veredas y que la selección del sector donde se va a hacer la intervención quede a cargo de la Junta Administradora Local y el CCCP. (P1)**

Y otra pregunta, no sé si ahí se pueda incluir otro proyecto.

Diana Villegas – Ingeniera Civil de la Secretaría de Infraestructura Física: No, Solamente vías. Y si hay viabilidad técnica para esta propuesta.

Beatriz Álvarez – comunidad: Quisiera aclaración respecto a lo que se puedan incluir andenes y resalto, hablo precisamente del sector cercano a las escuelas, el sector Tres Puertas, ya que es de un riesgo alto, por el alto nivel

FO-GINF- 055	Formato FO-GINF Acta de Reunión General	 Alcaldía de Medellín Distrito de Ciencia, Tecnología e Innovación
Versión 3		

comercial que se tiene y de hecho no hay andenes, en la parte donde se divide la vía hay una cuneta sin tapa que no sé por qué no se nos ha accidentado alguien de manera grave, entonces quisiera claridad al respecto

Diana Villegas – Ingeniera Civil de la Secretaría de Infraestructura Física: Sí, el proyecto que tenemos acá para este próximo año es el mejoramiento de vías no más y ya lo de los resaltos sería con movilidad.

Juan Camilo Toro – Apoyo Técnico DAP: Lo de resaltos, ahora vamos a tener la Secretaría de Movilidad con todo el tema de señalización quien nos va a recibir esos insumos y respecto a los andenes, esta idea de proyecto habla solo de la malla vial, entonces nos concentramos en vías puntualmente.


León García Zapata, comunidad: Estamos pensando con una mentalidad muy indigente, ya se viene al hombro de los estudios para estructurar sus ideas, pero resulta que esos 1000 metros de mejoramiento de vías eso no alcanza ni para estacionar dos chivas en la feria de las flores, quiero proponer más porque nos ha dado miedo exigirle a una administración. Con esos 1000 metros estaríamos en capacidad de decirle a un lado y a un lado de los predios privados que nos cedan para que se amplíen las vías, en eso estamos y podemos llegar con la Junta Administradora Local a una concordancia que lo podemos hacer. Entonces yo propongo que esos 1000 metros aumenten porque el desarrollo de Santa Elena sí que lo necesita. Mi propuesta es aumentar a **1.500 metros. (P2)**

Gilberto Álzate, comunidad: Doctora Diana, yo vuelvo a preguntarle a usted directamente, el año pasado cuando estuvimos manejando lo de los andenes, se acuerda de la propuesta que hicimos de los andenes, cuando iniciamos el proyecto. Para nosotros era prioritario el andén que comunica la Institución Educativa con la parte central de Santa Elena.

Diana Villegas – Ingeniera Civil de la Secretaría de Infraestructura Física: Eso requiere estudios y diseño.

Gilberto Álzate, comunidad: Estamos a tiempo de hacer algo, porque el año pasado usted me respondió lo mismo que faltan diseños, esta es la segunda vez que hacemos la propuesta, este andén es vital para los estudiantes, son 900 estudiantes que salen de la Institución Educativa y se tienen que venir por la calle principal de Santa Elena, la vía que va al aeropuerto, la vía que nos comunica con Medellín. El tráfico es muy delicado y nosotros sin importar lo que cueste, cómo se haga, los estudios, lo que haya que hacer, necesitamos ese andén para Santa Elena, es prioritario, es esencial, entonces yo quiero saber si es posible que lo metamos este año en definitiva porque tenemos la colaboración del predio colindante casi con la Institución Educativa que es el acueducto de Santa Elena que ha otorgado la parte que le corresponde a la carretera para que se comuniquen, es decir, si lo logramos hacer, quedamos comunicados con los estudiantes para que caminen por ese andén desde que salen hasta que lleguen a la centralidad; de ahí la importancia y la trascendencia que tiene y el Departamento ya autorizó el desarrollo de esa obra, está todo autorizado, ahora no nos falta sino que Infraestructura ponga su granito de arena y nosotros como CCCP ponemos parte del presupuesto.

El otro punto que quería que aparezca y señalizado como representante Barro Blanco en el CCCP solicito muy encarecidamente desde la iglesia hasta el punto de que llamamos nosotros la mutua el pavimento está completamente deteriorado y desde ahí ingresan dos líneas de busetas, la de Medellín que entra hasta allá a recoger la gente y la que viene de Guarne, ya se ha deteriorado completamente el pavimento. Yo pido que por favor tengamos en cuenta ese sector, son entre 200 y 250 metros lo que habría que hacer.

FO-GINF- 055	Formato FO-GINF Acta de Reunión General	 Alcaldía de Medellín <small>Distrito de</small> Ciencia, Tecnología e Innovación
Versión 3		

Diana Villegas – Ingeniera Civil de la Secretaría de Infraestructura Física: Recordemos que este proyecto que es para 2025 es solamente de vías el de andenes podemos seguir mirando a ver si de pronto por recursos ordinarios toquemos esa puerta si quieres yo les voy colaborando en lo que pueda, pero en este momento por presupuesto participativo no es viable

Gilberto Álzate, comunidad: Lo estoy presentando de forma oficial delante de toda la comunidad es para que esto no se engavete con un año más, necesitamos sacar ese andén definitivamente y si contamos con su colaboración es muy posible.

Diana Villegas – Ingeniera Civil de la Secretaría de Infraestructura Física: Lo ponemos como una PQRS otra vez, para que nos quede. Y el otro de la vía de aproximadamente 200 metros de la iglesia de la mutual ya se dejaría lista, esa sí es viable porque la podemos tener en cuenta por los 1000 metros.

Mateo Galeano – Profesional Territorial DAP: Don Gilberto, en la actividad número uno, la propuesta dice que esos 1000 o 1500 metros que ahora los vamos a acordar serían concertados con la JAL o el CCCP en el momento, si eso queda aprobado entonces usted como CCCP propondría la intervención a ese lugar, pero quedaría dentro de la actividad número uno. ¿Está de acuerdo?

Gilberto Álzate, comunidad: Está bien.

Gonzalo Castillo CCCP -JAC Piedra Gorda: Antes de hacer mi propuesta quiero preguntar una cosa, usted trajo dos frentes de trabajo de 100 m cada uno, ahí en el plan y en Paysandú.

Diana Villegas – Ingeniera Civil de la Secretaría de Infraestructura Física: Son 6 frentes

Gonzalo Castillo CCCP - JAC Piedra Gorda: En el historial de nosotros en infraestructura, es muy fácil decir que vamos a hacer 500 m, hacer todas las vías terciarias, pero lo más importante es el dinero que nosotros tenemos, nosotros tenemos un techo presupuestal, hacer 100 m se llevan unos 300 millones de pesos más interventoría, o sea que si nosotros vamos a hacer frentes de 1000, 1500 o 2000 metros estamos hablando de mucho dinero que nosotros no tenemos, nosotros no tenemos ese dinero, nosotros tenemos un techo presupuestal muy limitado. En el historial de nosotros le estamos dando a ustedes aproximadamente de 300 a 600 millones de pesos cada año para hacer por ejemplo en este caso malla vial, cuando usted hace maya vial también hace las cunetas, están incluidas las cunetas para el agua. Entonces nosotros tenemos que ser más realistas, las ideas son muy buenas, de que sí, pues ojalá y sean bastantes, pero nosotros verdaderamente vamos a pensar que no se puede ir tanto dinero de presupuesto participativo, acá primero va educación, salud que siempre ganan en mayoría las votaciones cuando la vamos a hacer en el tarjetón, entonces yo verdaderamente, a mí sí me gustaría pensar más realista. Mi propuesta son 500 m2 (P3)

Mateo Galeano – Profesional Territorial DAP: En la propuesta uno (P1) ya quedó que con la JAL y el CCCP se definen los lugares a intervenir, en ese proceso puede definir y proponer la localidad en específico sujeto a la viabilidad que le dé la dependencia.

Marcos Hernández - sector discapacidad: Voy a hacer un pequeño encuadre, nosotros porque prevemos tanto si el techo presupuestal no ha llegado siquiera, no sabemos cuánto va a llegar y sabemos que hay otros proyectos y que si nosotros priorizamos para una sola línea nos vamos a quedar solo comiendo pavimento, entonces miren que es muy

FO-GINF- 055	Formato FO-GINF Acta de Reunión General	 Alcaldía de Medellín Distrito de Ciencia, Tecnología e Innovación
Versión 3		

importante que nosotros tengamos una noción del concepto que vamos a venir acá no vamos a pedir 400 m entonces dónde queda cultura, educación, adulto mayor. Mi propuesta son **800 m y agregarle al tema de Barro Blanco hasta donde alcance.**

Mateo Galeano – Profesional Territorial DAP: Se inicia concertación

NUMERO	POSIBLES ACCIONES	BENEFICIARIOS	NUMERO DE BENEFICIARIOS	LOCALIZACIÓN	CONCERTACIÓN	OBSERVACIONES (mencionar si es observación Dependencia o Comunidad)
1	Mejoramiento de vías	metros (m)	P1: 1000 A favor: 12 Aprobada: no P2: 1500 A favor: 0 Aprobada: no P3: 500 A favor: 18 Aprobada: Si P4: 800 A favor: 1 Aprobada: no	C90 Santa Elena	P3 A favor: 18 En contra: 0 Total: 18 Aprobada: SI	Se concerta con la elección de 18 personas a favor, la propuesta 3 (P3): mejoramiento de 500m vías en Santa Elena. - Se acordará las intervenciones con la JAL y CCCP. - Tener presente Barro blanco desde la iglesia hasta la mutual (200m); pavimentación del parque. - Sujeto a viabilidad técnica.

P1. 1.000 metros

A favor: 12

P2. 1.500 metros

A favor: 0

P3. 500 metros

A favor: 18


P4. 800 metro

A favor: 1

APROBADA P3. Con 500 metros, la localización será acordada en un espacio con la JAL, el CCCP, DAP y Secretaría de Infraestructura Física en caso de ser priorizada en la Fase 2 de Priorización Participativa.

Se da paso para que inicie la presentación la Secretaría de Movilidad.

Mauricio Vélez – Secretaría de Movilidad: Nuestra propuesta básicamente se enfoca en la seguridad vial, es un compromiso que tenemos desde las Secretarías y desde la comunidad. Nosotros tenemos lo que llamamos unos puntos críticos que han sido definidos ya sea porque ustedes nos han generado unas PQRS o porque nosotros hemos identificado con el observatorio de movilidad los puntos de mayor accidentalidad o de mayor incidencia, somos conscientes de que tenemos una obligación, un proceso misional en la señalización en todo el corregimiento y que también hay una vía que es concesionada que tiene unas obligaciones y que tenemos el contacto directo con ellos para que se haga esa señalización. Desde el decreto 261 que es el que define el enfoque visión cero que es cero muertes

FO-GINF- 055	<p>Formato</p> <p>FO-GINF Acta de Reunión General</p>	 <p>Alcaldía de Medellín Distrito de Ciencia, Tecnología e Innovación</p>
Versión 3		

sobre la vía, la propuesta que tenemos nosotros, es dejar abierta esta posibilidad para que ustedes definan si los puntos que quieran que señalicemos son los que ya infraestructura nos ha determinado o quisiéramos escuchar propuestas de algunos puntos que puedan tener ustedes para señalar

Gilberto Álzate, comunidad: Primero, tenemos necesidad de que los puntos existentes que ya tienen una trayectoria porque fueron creados y desarrollados hace tiempo se restauren, les falta pintura, porque un resalto que no tiene pintura es un acabadero de carros, ya que no se percibe si no está pintado.

Segundo, el señalamiento horizontal y vertical de muchos de ellos porque no lo tienen.

Tercero, el señalamiento de las instituciones educativas que se anuncie con 200 metros antes de llegar, esos avisos están en algunas partes, pero en otras no existe

Y cuarto, el señalamiento y la creación de un nuevo resalto o de un parte de nuevos resaltos en el sector que nosotros llamamos el “pescadero”, desde el pescadero hasta tres puertas no hay ningún resalto y ya eso se nos convirtió por dos negocios grandes ya que hay un punto muy peligroso. A su margen izquierda entrando desde el silleterero tenemos a Panchochas que se ha convertido en un negocio donde todo el mundo va a comprar el pan y el margen derecho está el D1 donde todo el mundo está yendo a comprar su mercado porque resulta más económico según mucha gente. Es vital que tengamos los resaltos, además que adelante el pescadero tenemos dos resaltos de la institución educativa que hay que restaurar de forma inmediata.

Mauricio Vélez – Secretaría de Movilidad: Me gustaba la propuesta de señalar los restos que son un peligro si no están debidamente pintados horizontalmente y con señalización. Entonces la propuesta que nos dice Don Gilberto, son resaltos vertical y horizontal. Entonces quisiera dejar abierto 10 resaltos por ahora y usted se compromete a darnos las direcciones.

Gilberto Álzate, comunidad: 10 Instituciones educativas y 10 resaltos verticales y horizontales. Para un total de 20 beneficiarios

El segundo punto, Instituciones Educativas me parece que es una buena definición de seguridad vial. Señalización de Instituciones Educativas 10.

Mauricio Vélez – Secretaría de Movilidad: Con el tema de resalto nuevo si hay un pequeño problema, la Secretaría de Movilidad no tiene para este año y el siguiente, recursos para construcción de resaltos porque eso dejó de ser misional para nosotros el pavimento ya no lo generamos nosotros. La Secretaría de Movilidad tiene dos componentes, nuestros agentes, nuestros guardias que hacen seguridad vial y control y la parte técnica que es la que hace señalización misionalmente, por ende, se le entregó esa responsabilidad a Secretaría de Infraestructura Física.

Juan Camilo Toro - Apoyo técnico DAP: Lo que pasa es que cuando la Secretaría de Infraestructura Física construye una vía, ellos por norma deben de tener un diseño universal, deben tener la señalización, pero sí la vía ya está construida y se necesita un resalto sin intervenciones de la vía propiamente, ahí ya es donde entra movilidad porque no es una intervención digamos a la infraestructura vial, sino que es puntualmente el tema que se necesita un resalto.

FO-GINF- 055	Formato FO-GINF Acta de Reunión General	 Alcaldía de Medellín <small>Distrito de</small> Ciencia, Tecnología e Innovación
Versión 3		

Mauricio Vélez – Secretaría de Movilidad: Nosotros damos la viabilidad técnica, pero no tenemos como colocar un pavimento, la misma norma 883, nos dice que no podemos construir pavimento porque hay una Secretaría que tiene esa misma actividad.

Diana Villegas – Ingeniera Civil de la Secretaría de Infraestructura Física: Se puede volver a mejorar los resaltos en los 100 metros que tenemos que para que se prioricen, si son nuevos en una vía que no se va a mejorar dentro del proyecto de presupuesto participativo, tocaría por recursos ordinarios y lo solicitan con una PQRS y ya movilidad da la viabilidad también técnica porque el estudio pertenece a ellos.

Mateo Galeano – Profesional Territorial DAP: Vamos a reencuadrar el ejercicio, sin perder el foco. La secretaria de movilidad no da viabilidad técnica frente a resaltos nuevos, da viabilidad técnica en cuanto a señalización y ubicación, la Secretaría de Infraestructura Física realizaría construcción si es por PP, siempre y cuando esté dentro de los metros que van a ser intervenidos que serían acordados con JAL y el CCCP, toda vez que el proyecto sea priorizado en la jornada de priorización participativa.

Luz Marina Cano – edila: Nosotros tenemos una entrada muy importante y es el estadero silletero, es posible así el túnel de oriente tenga un trabajo en la Gobernación de Antioquia durante la vía principal de Santa Elena nos pueden ayudar en este ejercicio a mejorar la señalización.

Mauricio Vélez – Secretaría de Movilidad: Es obligación de la concesión, nosotros podemos intervenir a favor de la comunidad y sé que planeación y perspectiva tiene en ese momento dentro de los puntos críticos esa señalización.

Andrés Gil – Unidad de Planeación y Prospectiva – Secretaría de Movilidad: La vía que está concesionada desde el 8 de marzo con los límites de Río Negro y Guarne, nosotros tenemos una mesa de trabajo con la Gobernación de Antioquia y el concesionario de periódicamente podemos ir elevando ese tipo de solicitudes, como lo dice Mauricio si nosotros fuésemos a intervenir tendríamos que generar un proceso administrativo para poder realizarlo, ya que no podemos invertir en esa vía que tienes a concesión lo que si no podemos negar es elevar el requerimiento y gestión.


Luz Marina Cano – edil: Nosotros como JAL podemos tocar las puertas con movilidad e infraestructura.

Andrés Gil – Unidad de Planeación y Prospectiva – Secretaría de Movilidad: Efectivamente, presentar las necesidades. Podemos generar una mesa donde citemos a la gobernación y la concesionaria para presentar las problemáticas y necesidades que han evidenciado dentro de la vía.

Mateo Galeano – Profesional Territorial DAP: Ustedes como JAL Y CCCP pueden citar a las dependencias para que les den estas claridades técnicas, pero nos estamos alejando del objetivo de la actividad que hoy nos convoca. Pregunta ¿Quién tiene una propuesta diferente a la que ya se realizó?

Gonzalo Castillo CCCP - JAC Piedra Gorda: En señalización, las vías, el que maneja saben el significado de las líneas en las vías, por ejemplo, nosotros no tenemos eso en Santa Elena en ninguna, ustedes pueden hacer esa señalización en la malla de las vías.

Mauricio Vélez – Secretaría de Movilidad: Eso va por recursos ordinarios, lo que estamos haciendo en este momento, es más importante poner un pare, un resalto, etc.

FO-GINF- 055	Formato FO-GINF Acta de Reunión General	 Alcaldía de Medellín Distrito de Ciencia, Tecnología e Innovación
Versión 3		

Marcos Hernández – Sector discapacidad: Sí Secretaría de Movilidad dice que no aplica, que ellos no colocan resaltos entonces para qué vamos a priorizar 10 resaltos, yo lo colocaría 4 resaltos. Mi propuesta es **10 Instituciones educativas y 4 resaltos verticales y horizontales para un total de 14 beneficiarios (P2).**

León García Zapata, comunidad: De que nos sirven poner resaltos en las Instituciones Educativas, donde las motos pasan a toda velocidad, ejemplo Piedra Gorda y tenemos una cámara, donde están los partes que cogen esa cámara. Si van a poner 100 agentes de nada nos sirven.

Elkin Zuluaga - PP ambiental: En las señalizaciones por lo menos señalar los subideros que están destapados en esta vía, me tocó ver caer en feria de flores a la gente en esos huecos con más de un metro de profundidad.

Mauricio Vélez –Secretaría de Movilidad: Me gustaría señalar todos esos puntos, pero no tenemos ese alcance, la señalización vial nuestra, aunque es seguridad vial solo es para la parte en la vía esas obras complementarias requieren de una visual.

Mateo Galeano – Profesional Territorial DAP: Vamos a proceder al ejercicio de concertación

2	Señalización vial	Puntos o tramos	<p>10 Instituciones educativas + p1: 10 Resaltos (Vertical y horizontal)</p> <p>A favor: 24 Aprobada: SI</p> <p>p1: 20</p> <p>p2: 14</p> <p>10 Instituciones educativas + p2: 4 resaltos (Vertical y horizontal)</p> <p>A favor 1 Aprobada: NO</p>	<p>P1 A favor: 24 En contra: 0 Total: 24 Aprobada: SI</p>	<p>Se concerta con la elección de 24 personas a favor, la propuesta 1 (P1), señalización vial para 20 puntos o tramos como se define a continuación:</p> <p>- 10 Instituciones educativas + - 10 Resaltos (Vertical y horizontal)</p> <p>Los puntos a señalar se debe articular con los tramos que infraestructura interviene.</p>
---	-------------------	-----------------	--	--	--

P1. Señalización vial para 20 tramos. 10 Instituciones educativas y 10 resaltos (Vertical y horizontal)
A favor: 24

P2. Señalización vial para 14 tramos. 10 Instituciones educativas y 4 resaltos (Vertical y horizontal)
A favor: 0

APROBADO P1. Señalización vial para 20 tramos. 10 Instituciones educativas y 10 resaltos (Vertical y horizontal)

Mateo Galeano – Profesional Territorial DAP: Se da el uso de la palabra para que inicie su intervención la Secretaría de Medio Ambiente. La idea de proyecto a la que se le recogerán insumos es “Recuperación, conservación y generación de zonas verdes y corredores ecológicos”.

Mario Álvarez – Secretaría de Medio Ambiente: Por temas prácticos quiero hacer una aclaración, el día viernes estuvimos en un ejercicio de rendición de cuentas donde estuvimos tratando temas de educación ambiental y buenas

FO-GINF- 055	Formato FO-GINF Acta de Reunión General	 Alcaldía de Medellín Distrito de Ciencia, Tecnología e Innovación
Versión 3		



Marcela Noreña – Secretaría de Medio Ambiente: En este proyecto que hablara de la intervención integral de vías, obras complementarias y puntos críticos, es un mejoramiento al paisaje en estos puntos críticos que se articula con la adecuación de vías, eso está asociado a toda la parte vial de puntos críticos en donde la secretaria de medio ambiente está trabajando con el plan de re naturalización que busca embellecer la ciudad mejorando estas zonas con todo ese tema de soluciones basados en la naturaleza, las soluciones son acciones inspiradas en la naturaleza que permiten tener una apropiación social tienen un aporte social mejorando el ecosistema del corregimiento y aumentando esos bienes y servicios que ofrece la naturaleza, entonces además de embellecer y poner bonita toda la parte del corregimiento, estamos aportando porque se aumenta la biodiversidad, haya mayor atracción de fauna y flora y eso va a aumentar los servicios ecosistémicos que tiene el corregimiento. En ese orden de ideas, podemos generar en estos puntos asociados a las vías, todo lo que tiene que ver con huertas urbanas, compostaje, podemos generar jardines colgantes, humedales, podemos trabajar todo el tema de pérgolas dentro de esos sitios, podemos hacer cercas verdes, muros verdes en las pequeñas adecuaciones que se prioricen, podemos generar varias tipologías de soluciones basadas en la naturaleza.

Mario Álvarez – Secretaría de Medio Ambiente: Desde la dependencia de Medio Ambiente, queremos orientarlos, ahora nos decía la otra dependencia que el corregimiento se caracteriza por no tener muchos espacios públicos sino que la mayoría privados, en años pasados hemos hecho intervenciones de puentes cercos y madera inmunizada y más entonces La apuesta sería el mantenimiento de esos lugares ya intervenidos o un posible un recorrido con unas personas que ustedes identifiquen, puede ser con la JAL, para identificar otros puntos intervenir a que yo diga que hay una buena noticia es que nos hemos salido un poco de que secretaria de medio ambiente interviene los retiros de quebradas no solo en esa intervención. Podemos identificar parques infantiles áreas o lugares de encuentros para la comunidad.

Mateo Galeano – Profesional Territorial DAP: ¿Alguien tiene inquietudes?

Luz Edilia Hoyos, comunidad: Mi propuesta es **mejoramiento para todos los parques infantiles del C90 empezando por el parque Media Luna parte baja que está en muy malas condicione, teniendo en cuenta los que están en las Instituciones Educativas que hayan sido implementado por Secretaría de Medio Ambiente**

FO-GINF- 055	Formato FO-GINF Acta de Reunión General	 Alcaldía de Medellín Distrito de Ciencia, Tecnología e Innovación
Versión 3		

Mario Álvarez – Secretaría de Medio Ambiente: Vamos a fortalecer o adecuar los parques infantiles ya existentes pero que se hayan hecho con medio ambiente, nosotros los hacemos en madera inmunizada. Hay que verificar que si se hayan hecho en este material.

Luz Edilia, comunidad:

¿Si no está en madera inmunizada no se hace?

Mario Álvarez – Secretaría de Medio ambiente No

Mateo Galeano – Profesional Territorial DAP: Hace claridad, solo que se pueden intervenir los que fueron implementados por Secretaría de Medio Ambiente (SMA), que son los parques que están en madera inmunizada.

Gilberto Álzate, comunidad: Mario, Es importante hacer un inventario, lo necesitamos para saber cuáles podemos intervenir.

Beatriz Álvarez, comunidad: Muy difícil que vengamos y que no tengan claridades, en cuanto a parques infantiles mirar sector medio luna sector la palma, ya que los niños no tienen donde jugar.

Mateo Galeano – Profesional Territorial DAP: Claridad técnica nuevamente, se da respuesta frente a cuáles serían los parques para intervenir, el 30 de septiembre se hace la difusión de los proyectos, por ende, si ustedes hoy deciden que esa actividad vaya en esa formulación, en la difusión les diríamos cuales sería los implementados por SMA.

Gilberto Álzate, comunidad: Me voy a poner en los zapatos de un turista, lo primero que reclaman es visitar el parque principal, nosotros somos la muestra de la riqueza que tiene Santa Elena con las flores y los jardines, los jardines que tenemos en el parque son los más feos. Nosotros somos una de las ciudades más verdes en el mundo, nosotros como corregimiento modelo de flores, que pesar que santa Elena no pueda tener un parque bien hermoso, ya que como lo señalaron ustedes, para que el turista venga. Necesitamos que el parque sea motivo de orgullo.

Mi propuesta es **Embelllecimiento y paisajismo del parque principal de Santa Elena, a través de intervenciones basadas en la naturaleza**

Mario Álvarez – Secretaría de Medio Ambiente: Súper bonita esa apuesta, como estamos hablando de turismo hacer unos pasamos de madera con un letrero en inglés y español. Yo les propongo pasamanos en madera con letreros.

Luz Marina Cano – edila: El nuevo corregidor tiene un nuevo diseño para el parque y ha tocado varias puertas para que le entreguen un diseñador para esa parte ornamental.

Marcela Noreña – Secretaría de Medio Ambiente: El Manejo de los espacios verdes de la ciudad está a cargo de infraestructura y medio ambiente, nosotros desde medio ambiente, nosotros desde medio ambiente estamos manteniendo las zonas más naturales, retiros de quebradas, toda la parte de la ruralidad, etc. Cuando hablamos de parque principal habría que mirar si las mejoras que usted está hablando corresponden a la secretaría de infraestructura.

FO-GINF- 055	Formato FO-GINF Acta de Reunión General	 Alcaldía de Medellín Distrito de Ciencia, Tecnología e Innovación
Versión 3		

Mateo Galeano – Profesional Territorial DAP: Se adecua en el instrumento el enfoque a embellecimiento y paisajismo del parque de Santa Elena.

Jorge Mario Sañudo, comunidad: Respecto al parque, los materiales que deben de ir, que rico que fueran materiales de la naturaleza, que tengamos un parque de ruralidad

Aidé Grajales – CCCP: Acá nadie mira las flores, esa plata se va a perder.

Gilberto Álzate, comunidad: Nosotros tenemos varias empresas de jardinería, la mano de obra debe de ser acá mismo, del corregimiento.

Mateo Galeano – Profesional Territorial DAP: En términos de contratación pública y estatal, se le debe garantizar a cualquiera su posible participación si cumple los requisitos para la ejecución de un proyecto, sin embargo como observación se puede poner que se busque una priorización con el personal del corregimiento siempre y cuando se postule y cumpla con los requisitos para la ejecución del proyecto, no se garantiza que sea de esta manera pues cualquier oferente puede participar para la ejecución de un proyecto.

Mario Álvarez – Secretaría de Medio Ambiente: En esta temática se contrata un operador para toda la ciudad. Entra en la observación, sin embargo no se garantiza.

Claudia Barrio, comunidad: Dentro de la propuesta hablaron de que se pueden tratar humedades, en el colegio hay una humedad, detrás de la Institución Educativa Santa Elena, es predio privado.

Mi propuesta es, **Recuperación y conservación de humedal detrás de la Institución Educativa Santa Elena.**

Marcela Noreña – Secretaría de Medio Ambiente: Podríamos mirarlo en la recuperación de zonas verdes, tendríamos que mirar si aplica técnicamente, sería recuperación del humedal, pero aumentando la conservación ecológica. Sujeto a viabilidad técnica.

Mateo Galeano – Profesional Territorial DAP: Aclaración, las propuestas que queden en viabilidad técnica, nos daremos cuenta el 30 de septiembre en la difusión de los proyectos, si fueron viables por la dependencia o no.

Elkin Zuluaga - PP ambiental: Mi propuesta es hacer **mantenimiento a los puentes en madera inmunizada en la zona central** y construir el que quedó faltando en la parte de atrás del recreo.

Mario Álvarez – Secretaría de Medio Ambiente: Para el primero si hay viabilidad, mantenimiento a los puentes de madera inmunizada zona central. Para el segundo queda sujeto a viabilidad técnica. Instalación de un nuevo puente en madera inmunizada.

Esteban Garcés, comunidad: Yo tengo dos propuestas. Creación de 2 huertas comunitarias 1 afueras de la biblioteca y 1 afuera de la casa de la cultura. Sería una prueba piloto de 3 creaciones de huertas comunitarias al interior de las Instituciones Educativas.

FO-GINF- 055	Formato FO-GINF Acta de Reunión General	 Alcaldía de Medellín Distrito de Ciencia, Tecnología e Innovación
Versión 3		

Mario Álvarez – Secretaría de Medio Ambiente: Nosotros desde la SMA. Las eco Huertas las estamos haciendo por recurso ordinarios y con una figura a de apadrinamiento, podría aplicar la de la biblioteca y la casa de cultura, asociada a los puntos críticos. No se le da viabilidad por PP para ninguna de las dos para este proyecto, pero se puede gestionar por recurso ordinario.

Ana María Moreno, edila: Yo tengo una propuesta, Formación de 12 técnicos guardabosques de la región para la regulación de usos de espacios permitidos y prohibidos del POT.

Mario Álvarez – Secretaría de Medio Ambiente: La figura del guardabosque la tenía desde la SMA, ya no es cuestión de nosotros, pero se puede gestionar por recurso ordinario con la doctora Ana Ligia.

Ana María Morales, edila: Y otra propuesta es, crear cortafuegos son brechas que se tiene que crear porque nos prenden fuego a la montaña.

Mario Álvarez – Secretaría de Medio Ambiente: Le corresponde a Corantioquia, pero la puede hacer ahora con la dependencia de DAGRD.

Cristina Gallego, comunidad: Mi propuesta es, **creación de corredores para fauna silvestre en todas las veredas. 1 por vereda un total de 11 veredas. (Sujeto a visita técnica y viabilidad por parte de la dependencia)**

Luz Viviana Díaz – Co Existencia ambiental: Creación de un banco de semillas nativas y conformar grupo de gestores ambientales juveniles.

Mario Álvarez – Secretaría de Medio Ambiente: No hay viabilidad técnica por PP, pero hay una unidad de educación desde la SMA. Téngalo ahí que el tema de educación debe ir, lastimosamente en esta idea de proyecto no se puede.

Mateo Galeano – Profesional Territorial DAP: Se realiza la concertación

Actividad 1: Mejoramiento de parques infantiles que hayan sido implementados anteriormente por la Secretaría de Medio Ambiente (SMA).

A favor: 33

En contra: 0

APROBADA

Actividad 2: Embellecimiento y paisajismo del parque principal de Santa Elena, a través de intervenciones basadas en la naturaleza.

A favor: 32

En contra: 2

APROBADA

FO-GINF- 055	<p>Formato</p> <p>FO-GINF Acta de Reunión General</p>	 <p>Alcaldía de Medellín <small>Distrito de</small> Ciencia, Tecnología e Innovación</p>
Versión 3		

Actividad 3: Recuperación y conservación del humedal

A favor: 23

En contra: 5

APROBADA

Actividad 4: Mantenimiento a los puentes de madera inmunizada en zona central

A favor: 34

En contra: 0

APROBADA

Actividad 5: Instalación de un nuevo puente en madera inmunizada

A favor: 25

En contra: 0

APROBADA

Actividad 6: creación de corredores faunas silvestre

A favor: 33

En contra: 1

APROBADA

El instrumento se diligencia de la siguiente manera:

FO-GINF- 055	Formato FO-GINF Acta de Reunión General	 Alcaldía de Medellín Distrito de Ciencia, Tecnología e Innovación
Versión 3		

NUMERO	POSIBLES ACCIONES	BENEFICIARIOS	NUMERO DE BENEFICIARIOS	LOCALIZACIÓN	CONCERTACIÓN	OBSERVACIONES (mencionar si es observación Dependencia o Comunidad)
1	Mejoramiento de parques infantiles que hayan sido implementados anteriormente por la Secretaría de Medio Ambiente (SMA).	Parques infantiles	Todos los parques infantiles intervenidos por SMA	C90	A favor: 33 En contra: 0 Total: 33 Aprobada: SI	Se concerta con 33 personas a favor, el "Mejoramiento de parques infantiles que hayan sido implementados anteriormente por la Secretaría de Medio Ambiente (SMA)" en Santa Elena. - Tener en cuenta parque infantil media luna, parte baja, sector la palma. - Sujeto a viabilidad técnica.
2	Embelllecimiento y paisajismo del parque principal de Santa Elena, a través de intervenciones basadas en la naturaleza.	Parque Principal	1	Parque Principal	A favor: 32 En contra: 2 Total: 34 Aprobada: SI	Se concerta con 32 personas a favor en "Embelllecimiento y paisajismo de parque principal de Santa Elena, a través de intervenciones basadas en la naturaleza". Tener presente las siguientes observaciones: - Siembra de flores ornamentales, especies nativas, señalización en madera inmunizada (bilingüe para conservación) - Intervenciones basadas en la naturaleza y materiales amables con el medio ambiente (blandas) - Articular con iniciativa del corregidor de
3	Recuperación y conservación de humedal	Humedal	1	Detrás de la institución educativa Santa Elena.	A favor: 23 En contra: 5 Total: 28 Aprobada: SI	Se concerta con 23 personas a favor la "Recuperación y conservación de humedal" en la parte posterior de Detrás de la institución educativa Santa Elena. Sujeto a viabilidad técnica.
4	Mantenimiento a los puentes de madera inmunizada en la zona central	Puentes de madera inmunizado	5	Zona Central	A favor: 34 En contra: 0 Total: 34 Aprobada: SI	Se concerta con 34 personas a favor, el mantenimiento a los (5) puentes de madera inmunizada en la zona central.
5	Instalación de un nuevo un puente en madera inmunizada.	Puentes de madera inmunizado	1	Parte de atrás del Recreo	A favor: 25 En contra: 0 Total: 25 Aprobada: SI	Se concerta con 25 personas a favor, la instalación de un nuevo un puente en madera inmunizada en la parte posterior del sector conocido como El Recreo. Sujeto a viabilidad técnica.
6	Creación de corredores para fauna silvestre	Corredores	11	1 por vereda	A favor: 33 En contra: 0 Total: 1 Aprobada: SI	Se concerta con 33 personas a favor, la creación de (11) corredores para fauna silvestre, (1) por vereda. Sujeto a visita de viabilidad técnica.

Continúa la Secretaría de Medio Ambiente con el Proyecto Estratégico: Idea de proyecto, “Intervención integral de vías, obras complementarias y puntos críticos”

Gilberto Álzate, comunidad: Ese proyecto estratégico es por recursos ordinarios porque viene del Plan de Desarrollo Distrital, porque los quieren meter por PP.

Mateo Galeano – Profesional Territorial DAP: Para estos proyectos estratégicos se dispone de recursos ordinarios para su ejecución, pero nosotros podemos aumentar cantidades e impactos desde PP, desde la armonización de los instrumentos de planeación, este proyecto estratégico responde a ideas de proyecto del PDL de Santa Elena.

FO-GINF- 055	Formato FO-GINF Acta de Reunión General	 Alcaldía de Medellín Distrito de Ciencia, Tecnología e Innovación
Versión 3		

Claudia Barro, comunidad: Mi propuesta es que se vaya por **mínimos operativos**

Marcela Noreña – Secretaría de Medio Ambiente: El Mínimo operativo son 10 intervenciones integrales para la recuperación del entorno puntos críticos y 300 metros cuadrados de intervenciones basadas en la naturaleza.

Luz Marina Cano – edila: Reconocer los espacios que queremos intervenir ya que no los tenemos claros entonces que podríamos hacer. Yo propongo que vaya en observaciones una visita técnica para definir los puntos a intervenir.

Gilberto Álzate, comunidad: Yo propongo que no le recojamos insumos

Luz Viviana Díaz – De coexistencia ambiental: Propongo tener unos puntos de recepción de residuos aprovechables y que el punto esté dotado con personal, pues que alguien lo reciba.

Mario Álvarez – Secretaría de Medio Ambiente: En el tema de educación ambiental cabe, téngalo presente. Aquí no.

Diego Mario Díaz – Secretaría de Gestión y Control Territorial: Con respecto a la propuesta de los puntos naranja se puede hacer por medio de una PQRS.

Aprovecho la oportunidad para intervenir, la idea es que se desarrolle por diferentes Secretarías, la Secretaría de Gestión y Control Territorial estaría participando en la formación de los manejos públicos puerta a puerta. Tratando de reducir las basuras al relleno. Nosotros podemos darle una segunda vida a los materiales que tengamos en casa.

En la campaña tú separas yo reciclo, al idea es llegar puerta a puerta, a toda las familias, muchas veces son los niños los que terminan enseñándole a los padres como reciclar, el mini operativo es de 2000 familias, son personas que se capacitan de acá de la región que van de casa a casa, hago una aclaración con respecto con la obra de mano, mucha gente acá no quiere trabajar en los proyectos de acá en el corregimiento, se los digo por experiencia, nos ha tocado traer gente de otro lado. Esperamos que la gente tenga disponibilidad.

Gilberto Álzate, comunidad: Yo acabo de recibir 4 contenedores que vamos a poner en la entrada de Comfama, los estudiantes que están debiendo las horas sociales, que trabajen en allí porque hay muchas actividades que no se pueden realizar por falta de mano de obra. Se agrega como observación. Articular con EMVARIAS los estudiantes que son becados.

Blanca Margarita, comunidad: Yo soy nueva y veo que los contenedores que ponen vuelven y los quitan. Mi propuesta es, porque no crean una nueva tecnología, contenedores modernos, que los entierran debajo de la tierra, ya que somos un lugar muy turístico.

Mateo Galeano – Profesional Territorial DAP: Al no realizarse más propuestas, se procede al ejercicio participativo de concertación:

Actividad 1: Formulación por mínimos operativos, tanto Secretaría de Medio Ambiente como la Secretaría de Gestión y Control Territorial

FO-GINF- 055	Formato FO-GINF Acta de Reunión General	 Alcaldía de Medellín Distrito de Ciencia, Tecnología e Innovación
Versión 3		

NUMERO	POSIBLES ACCIONES	BENEFICIARIOS	NUMERO DE BENEFICIARIOS	LOCALIZACIÓN	CONCERTACIÓN	OBSERVACIONES (mencionar si es observación Dependencia o Comunidad)
1	Propuesta por mínimos operativos para la Secretaría de Medio Ambiente Secretaría de Gestión y Control Territorial.	N/R	N/R	C90	A favor: 26 En contra: 1 Total: 27 Aprobada: SI	Programar visita técnica para definir puntos a intervenir. Articular estudiantes que deben labor social con proyecto de puntos críticos de Embarios.

A favor: 26

En contra: 1

APROBADA Formulación por mínimos operativos

Mateo Galeano – Profesional Territorial DAP: Se procede a recolección de insumos de la siguiente idea de proyecto “Fortalecimiento de los organismos de emergencia y socorro del corregimiento Santa Elena”.

Yurany Vahos – DAGRD: Expone los mínimos operativos

- Planes de contingencia comunitaria con sistemas de alerta temprana Min 3.
- Creación y fortalecimiento de comisiones de Gestión del riesgo de desastres
- Dotación entrega de logística básica –
- Encuentro de experiencias
- Formulación de la Estrategia comunitaria de respuesta ante emergencias
- Elaboración de estudios y diseños geotécnicos
- Obras de mitigación del riesgo, que previamente tengan estudios y diseños geotécnicos vigentes.

Gloria Rendón – CCCP: Pregunta ¿Y cómo vamos a fortalecer si no tenemos un organismo constituido?

Gilberto Álzate, comunidad: Yo quiero llamar la atención de todos sobre los cambios climáticos que vienen. Yo propongo la creación de esas comisiones para las 11 JAC. Porque parte de la administración apoyan este tipo de acciones del DGRD.


Propuesta: Creación y fortalecimiento de Comisiones de Gestión del Riesgo de Desastres. Por mínimo operativo

Yurany Vahos – DAGRD: El proyecto contempla que sea la comisión por cada JAC, por mínimo por 6 integrantes. La idea es que haya participación en todo el territorio.

Francisco Jaramillo, comunidad: Hay unos estudios, vereda la palma tiene un estudio que se hizo en 2013, la pregunta mía es ¿cuándo se empieza a trabajar con ese recurso que hay en la vereda?

Mateo Galeano – Profesional Territorial DAP: Recordemos que no es una rendición de cuentas.

Marcos Hernández – Sector Discapacidad: Todo lo que compete al DGRD y temas de emergencia compete a toda la comunidad. Mi propuesta es que vayan todas las 7 actividades que nos propone la secretaría por mínimo operativo. Es la única propuesta, nada está en contra

FO-GINF- 055	Formato FO-GINF Acta de Reunión General	 Alcaldía de Medellín Distrito de Ciencia, Tecnología e Innovación
Versión 3		

Juan Camilo Toro – Apoyo técnico DAP: Interviene y dice que el proyecto tiene 7 actividades si van por mínimos operativos es un proyecto bastante amplio por la cantidad de actividades.

Cristina Gallego, comunidad: Propone 2 actividades: Complementar comisiones de gestión de desastres por mínimo operativo con las JAC y la dotación de logística básica por mínimos operativos.

Concertación

Actividad 1: Formular por mínimo operativo las 7 actividades que socializo el DAGRD

A favor: 8

En contra: 22

NO APROBADA

Actividad 2: Creación y fortalecimiento de Comisiones de Gestión del Riesgo de Desastres. Por mínimo operativo

A favor: 35

En contra: 0

APROBADO

Actividad 3: Dotación: entrega de logística básica por mínimo operativo

A favor: 18

En contra: 13

APROBADO

NUMERO	POSIBLES ACCIONES	BENEFICIARIOS	NUMERO DE BENEFICIARIOS	LOCALIZACIÓN	CONCERTACIÓN	OBSERVACIONES (mencionar si es observación Dependencia o Comunidad)
1	Propuesta por mínimo operativo del DGRED. Para las 7 actividades.	N/R	N/R	C90	A favor: 8 En contra: 22 Total: 30 Aprobada: NO	No aprobado - No se formulan las 7 actividades bajo mínimo operativo
2	Creación y fortalecimiento de Comisiones de Gestión del Riesgo de Desastres. Por mínimo operativo	JAC	11 (mínimo operativo)	C90	A favor: 35 En contra: 0 Total: 35 Aprobada: SI	Se concerta con 35 personas a favor, la creación y fortalecimiento de Comisiones de Gestión del Riesgo de Desastres para (11) JAC en Santa Elena.
3	Dotación: entrega de logística básica por mínimo operativo	Dotaciones	50	C90	A favor: 18 En contra: 13 Total: 31 Aprobada: SI	Se concerta con 18 personas a favor, la dotación, entrega de logística básica para 50 beneficiarios.

Mateo Galeano – Profesional Territorial DAP: Da el uso de la palabra a la Secretaría de Cultura Ciudadana.

Lina Osorio – Secretaría de Cultura Ciudadana: Se presenta y lee los mínimos operativos de la dependencia


MINIMOS OPERATIVOS COMPONENTE AGENDA CULTURAL Y ARTISTICA

Mínimo Operativo	Observaciones
Evento Tipo A – aforo mas de 500 personas.	Componente de Agenda artística y cultural: Especificar el nombre del evento a priorizar y la tipología. Se evaluará el impacto del evento y no se aceptarán bolsas, para luego definir cantidad de eventos, ni concursos internos para definirlos, permitiendo cumplir a cabalidad con los indicadores y metas de cantidades de eventos priorizados vs ejecutados. La aplicación de máximos se piensa en pro de ejecutar de manera correcta y eficaz los eventos, cumpliendo el principio de anualidad para estos procesos.
Evento Tipo B – Aforo entre 251 y 500 personas.	
Evento tipo C- Aforo hasta 250 personas	
Apoyo a Eventos (mínimo 3 eventos)	
Evento de mas de 1 día entre (mínimo 3 días).	
(mínimo 1, máximo 15 eventos en cualquier categoría)	


Alcaldía de Medellín
 Distrito de
 Ciencia, Tecnología e Innovación

Mínimos operativos Componente Formación, Estímulos y Fortalecimiento.

Mínimo Operativo	Observaciones
<u>Componente Formación:</u> El mínimo operativo es de 12 talleres y el máximo será de 60 talleres, cada uno, con 15 mínimos a 25 máximos beneficiarios por taller.	<u>Componente de Formación:</u> La oferta de Formación se hará bajo la misma modalidad contractual y esta será seleccionada por la Secretaría de Cultura Ciudadana.
<u>Componente de Estímulos:</u> el mínimo operativo es de 10 estímulos.	<u>Componente de Estímulos:</u> Se ofertarán la totalidad de líneas y áreas con las que cuente el componente de estímulos de programa de PDL y PP de la Secretaría de Cultura Ciudadana.
<u>Componentes de Fortalecimiento:</u> el mínimo operativo es de 1 actividad, dependiendo de la línea de fortalecimiento.	<u>Componente de Fortalecimiento- Memoria y patrimonio:</u> Se evaluará el impacto de la actividad y no se aceptarán bolsas para luego definir cantidad de actividades, ni concursos internos para definirlos.
<u>Componente de Memoria y Patrimonio:</u> el mínimo operativo es de 1 actividad, dependiendo de la línea	


Alcaldía de Medellín
 Distrito de
 Ciencia, Tecnología e Innovación

Mateo Galeano – Profesional Territorial DAP: Para cultura hay dos ideas de proyecto, vamos a concertar si quieren que se articulen y se le recojan insumos de manera unificada, sin embargo, se le recogen actividades a cada una, pero en la misma ficha. En la matriz tarjetón saldría como un solo proyecto, pero de manera articulada. Se leen las ideas de proyecto y se realiza la concertación:

FO-GINF- 055	Formato FO-GINF Acta de Reunión General	 Alcaldía de Medellín Distrito de Ciencia, Tecnología e Innovación
Versión 3		

DEPENDENCIA/ ENTIDAD DESCENTRALIZADA	Secretaría de Cultura Ciudadana
COMUNA O CORREGIMIENTO	CORREGIMIENTO 90 - SANTA ELENA

		Código	Descripción	SE ARTICULA SI O NO	CONCERTACIÓN
IDEA DE PROYECTO	IDEA 1	90.3.2.2.1	Promoción inclusión difusión y fortalecimiento de las expresiones artísticas y culturales a nivel interno y externo con la institucionalización de la bienal de arte en el Corregimiento Santa Elena	SI	A favor: 28 En contra: 8 Total: 36 Aprobada: si
	IDEA 2	90.6.2.2.9	Diseño e implementación de estrategias de articulación del Plan de Desarrollo Cultural Local y del Plan Especial de Salvaguardia de la Manifestación Cultural Sillettera -PES-	SI	A favor: 28 En contra: 8 Total: 36 Aprobada: si

Se realiza la concertación

A favor: 28

En contra: 8

APROBADO: Se articulan las dos ideas de proyecto.

Mateo Galeano – Profesional Territorial DAP: Le da el uso de la palabra a la comunidad

Gloria Rendón – CCCP: En el PDD quedan actividades que benefician a cultura, entonces pensamos como lo vamos a hacer. Yo propongo **mínimos operativos (P1)**

Andrés Botero - CCC Cultura: En la primera idea que es “Promoción inclusión y fortalecimiento de las expresiones artística y culturales a nivel interno y externo con la institucionalización de la bienal de arte en el Corregimiento Santa Elena” Es un proyecto que no está vigente.

Mateo Galeano – Profesional Territorial DAP: Así está en el Plan de Desarrollo Local y fue concertado por ustedes mismos en una consulta ciudadana previa a estos encuentros.

Esteban Garcés, comunidad: Las actividades se hacen de acuerdo con los componentes, es decir, ¿los componentes que tiene PP cultura pueden ir?

Lina Osorio – Secretaría de Cultura Ciudadana: Es importante esa claridad, no necesariamente tiene que llevar un orden, pero ustedes pueden generar acciones que ustedes consideren, no es una camisa de fuerza.

Juan Guillermo Londoño Atehortúa - presidente JAL: Actividad 2, propuesta 1- **P2.1** Capacitación de formación sobre el tema Plan Especial de Salvaguardas PES (plan especial sillettero) para familias silletteras. 10 talleres beneficiando 200 personas con grupos de 20. En todo el corregimiento.

Lina Osorio – Secretaría de Cultura Ciudadana: Si hay viabilidad técnica, pero iría componente de fortalecimiento.

Gilberto Álzate, comunidad: Actividad 2, propuesta 2 - **P2.2.** Que subamos la cantidad por grupos de 25 personas para un total de 250 personas.

FO-GINF- 055	Formato FO-GINF Acta de Reunión General	 Alcaldía de Medellín Distrito de Ciencia, Tecnología e Innovación
Versión 3		

Edison, comunidad: Actividad 2, propuesta 3 - P2.3 Propone el mínimo operativo, es decir 1 solo taller para 15 personas.

Juan Guillermo Londoño Atehortúa - presidente JAL: Actividad 3 - P3 Mi propuesta es: Actualización del PES. Investigación de la cultura silletera, con producto audiovisual.

Lina Osorio – Secretaría de Cultura: Sí, es viable

Luis Fernando Moncada Ospina, comunidad: En este momento se están empezando una actualización del PES con el apoyo del ministerio de cultura, en este momento la urgencia que hay es la actualización del PES, ella dice que es viable, pero yo quisiera que no fuera, porque ya hay una actualización.

Juan Guillermo Londoño Atortuja- presidente JAL: Actividad 4 - P4. Intercambio cultural silletero (local) de Santa Elena para los territorios

Lina Osorio – Secretaría de Cultura Ciudadana: Se puede un Intercambio local a nivel de Medellín, de distrito.

Juan Guillermo Londoño Atehortúa - presidente JAL: Está bien, intercambio local 3 silleteros por cada comuna y corregimiento.

Lina Osorio – Secretaría de Cultura Ciudadana: Podemos hacer un intercambio grande que esté interesado en silleteros para precisar, porque se les desbordaría el presupuesto con 20 eventos tipo C. se les subiría bastante.

Alexander Patiño, comunidad: Hay bibliotecas en todas las comunas, lo podemos llevar allí, podría ir el investigador y los representantes de las familias silleteras, la única inversión sería como trasladar los habitantes, bibliotecas hay en todas las comunas y todos los corregimientos.

Juan Guillermo Londoño Atehortúa - presidente JAL: Entonces sería, llevar la cultura de santa Elena a otras partes. 3 silleteros por comuna, 60 silleteros. Quedando como actividad propuesta: Un intercambio cultural local (cultura silletera) de Santa Elena para los territorios, para 60 silleteros.

Natalia Arbeláez, comunidad: Se recoge mucho, pero a veces no se tiene el suficiente recurso, cuando vamos a ver un mínimo operable, yo propongo hacer el intercambio cultural en locaciones que sean públicas, va a tener ciertas condiciones de logística. Yo diría que sean locaciones como casas de cultura, bibliotecas, uvas, estaciones del metro.

Ana María Moreno, comunidad: Mi propuesta va en el marco de fortalecimiento:

5 encuentros por grupos de 25 personas para un total de beneficiarios de 125 personas con enfoque pedagógico de cultura urbana, que contenga expresiones de baile y música, break dance, parkour, freestyle y rap.

Taller de técnicas de grafiti 25 beneficiarios de todo el corregimiento

Apoyo cultural a un (1) evento tipo A de sancochos.

FO-GINF- 055	Formato FO-GINF Acta de Reunión General	 Alcaldía de Medellín Distrito de Ciencia, Tecnología e Innovación
Versión 3		

La dependencia da viabilidad a las actividades propuestas por Ana maría, sin embargo, le propone que las dos primeras actividades vayan en una misma, acordándose lo siguiente:

P5. Encuentros de cultura urbana que contenga 1 taller de grafiti, con producto 1 mural. **Observaciones:** 5 encuentros por grupos de 25 personas para un total de beneficiarios de 125 personas con enfoque pedagógico de cultura urbana, que contenta expresiones de baile y música, break dance, parkour, freestyle y rap. Con enfoque a la mujer. A lo que Ana María acepta y propone como actividad a parte

P6. Apoyo cultural a un (1) evento tipo A de sancochos.

Marcos Hernández – Sector Discapacidad: Las manifestaciones culturales necesitan de ese apoyo tan importante, ese mejoramiento de la calidad del sonido, mi propuesta es para subir incentivos económicos de acuerdo con el monto. Subir esos estímulos un 15% - **P7.** Estímulos artísticos aumento del 15% a las manifestaciones culturales

Lina Osorio – Secretaría de Cultura Ciudadana: Mínimo serian 10 estímulos y se hacen por convocatoria pública.

Gloria Rendón – CCCP: Quiero dar lectura a lo que dice que este año entregaron 3.800 millones de PP para fomentos de estímulos de arte y cultura, con base a esto, **P7.1.** Yo propongo que sea por mínimos operativos es decir 10.

Esteban Garcés, comunidad: **P7.2.** Yo propongo que sean 20

Marcos Hernández – Sector Discapacidad: Yo desisto que sean 15 y quiero que sean 25 estímulos - **P7.3** 25 estímulos.

Aidé Grajales, comunidad: Con lo que nos está contando Gloria de 3.800 millones es muy buena plata, todo lo que está promoviendo el presidente, Yo propongo que se vayan todos los 5 componentes que ofrece cultura por mínimos operativos.

Luis Fernando Moncada, comunidad: La alcaldía hace unos consolidados y dice cuántos millones se hace para cultura, a través de eso se hace una mala interpretación, están diciendo la inversión del año pasado.

Gonzalo Castillo – CCCP Gonzalo Castillo CCCP -JAC Piedra Gorda: Mi propuesta es que se vaya por los mínimos operativos.

Otoniel Ruiz Vargas – edil: Tenemos una casa de cultura que no se le ha dado el uso que se requiere, yo propongo - **P8.** 4 eventos culturales: obra de teatro, cine y obras musicales con el fin de promocionar la casa de la cultura. Con un aforo de lo que quepa (hasta 250 personas) Evento tipo C.

Andrés Botero, comunidad: Tengo dos inquietudes y tiene que ver con algo que me preocupa mucho y es el pésimo equipo de comunicaciones que ustedes tiene, invisibilizan la cultura, ahora en semana cultural silletera nos invisibilizaron, nos mandaron las Ecard faltando 24 horas y con errores. La comunicación es transversal, pero por ejemplo talleres de formación nos llegaron talleres faltando 3 días.

Lina Osorio – Secretaría de Cultura: No tendría viabilidad porque no podemos contratar un equipo de comunicaciones para esto, no es posible.

FO-GINF- 055	Formato FO-GINF Acta de Reunión General	 Alcaldía de Medellín Distrito de Ciencia, Tecnología e Innovación
Versión 3		

Andrés Botero, comunidad: Propongo entonces - **P9.** Difusión de los componentes culturales del proyecto de Santa Elena.

Luz Viviana Díaz – De coexistencia ambiental: Aclara y recuerda que los apoyos a los eventos son 3 y van 2.

Sandra Patiño – JAL: En la Institución Educativa Santa Elena, propongo - **P10.** Apoyo al festival de la antioqueñidad tipo A en Institución Educativa secundaria para más de 500 personas - **P11.** Festival cultural gastronómico silletero, tipo A hasta 500 personas por evento para todo el corregimiento.

León García Zapata, comunidad: Mi propuesta es - **P12.** 1 festival de música campesina, evento tipo C hasta 250 personas. Para los 8 grupos artísticos de silleteros del corregimiento.

Humberto Acuña, comunidad: Necesitamos - **P13.** 1 festival de la tercera edad en la parte cultural. 1 festival para personas mayores (danza, música, teatro, artes plásticas) evento tipo C para todo el corregimiento.

Esteban Garcés, comunidad: Mis propuestas son - **P14.** Apoyo al desfile de silleteritos en agenda cultura. Evento Tipo A para todo el corregimiento, sería 1 apoyo para la comunidad todo el corregimiento - **P15.** Semana cultural silletera, tipo A para toda la comunidad. Más de 500 personas - **P16.** Formación artística y cultural, 12 mínimo operativo. Continuidad de los temas de formación artística y cultural de acuerdo con históricos - **P17.** Noche de luces, flores y colores con desfile de mitos y leyendas, evento tipo B para toda la comunidad entre 250 y 500 personas.

Elkin Zuluaga - PP ambiental: Si nosotros miramos lo que tenemos de techo, yo diría que dejarlo en punto. Yo creo que uno tiene que pensar cuánta plata tiene y meterle según eso, pero no meterle por meterle.

Luis Fernando Moscada Ospina, comunidad: Mi propuesta es - **P18.** Encuentros territoriales de formación y discusión sobre cultura local. Siendo 13 encuentros en total distribuidos: 6 encuentros de formación para 25 personas por encuentro, 6 encuentros de discusión para 25 personas por encuentro y 1 evento de clausura tipo C para 250 personas.

Cristina Gallego, comunidad: Mis propuestas son - **P19.** Realización de 3 rutas experienciales sobre la vida y obra de mujeres silleteras campesinas y artesanas del corregimiento. 1 ruta por vereda o nodo, cada ruta para 5 mujeres. - **P20.** Investigación y mural sobre la vida y obra de mujeres silleteras, campesinas y artesanas de corregimiento. (Historias de vida de estas mujeres)

Ana Catalina Orozco Peláez, comunidad: **P21.** Fortalecimiento al salón de artes plásticas Santa Elena. (Sujeto a viabilidad técnica)

Lina Osorio – Secretaría de Cultura: Si es dotación no tendríamos viabilidad. Queda sujeto a viabilidad.

Viviana Gómez, comunidad: Yo propongo que todos los proyectos tengan enfoque de género como observación.

Lina Osorio – Secretaría de Cultura: Manifiesta que hay una actividad que no tiene viabilidad bajo los mínimos operativos que es “fortalecimiento al plan de trabajo del salón de arte de Santa Elena” no tiene viabilidad porque el mínimo de trabajo son 5 planes de trabajo y solo hay propuesto uno.

FO-GINF- 055	<p>Formato</p> <p>FO-GINF Acta de Reunión General</p>	 <p>Alcaldía de Medellín <small>Distrito de</small> Ciencia, Tecnología e Innovación</p>
Versión 3		

Proponen votar en bloque todas las 19 actividades por el mínimo operativo cada una.

NUMERO	POSIBLES ACCIONES	BENEFICIARIOS	NUMERO DE BENEFICIARIOS	LOCALIZACIÓN	CONCERTACIÓN	OBSERVACIONES (mencionar si es observación Dependencia o Comunidad)
1	Todas las actividades propuestas por el mínimo operativo.			C90	<p>A favor: 21</p> <p>En contra: 13</p> <p>Total: 0</p> <p>Aprobada: SI</p>	<p>Observación del DAP: Todas las actividades propuestas (19 en total) deben ser formuladas bajo el MINIMO OPERATIVO por acuerdo participativo de concertación de la comunidad</p> <p>Observación de la Comunidad: Todas las actividades con enfoque de genero (mujeres)</p>


A favor: 21

En contra: 13

APROBADA todas las 19 actividades se deben formular en el proyecto por el mínimo operativo de cada actividad.

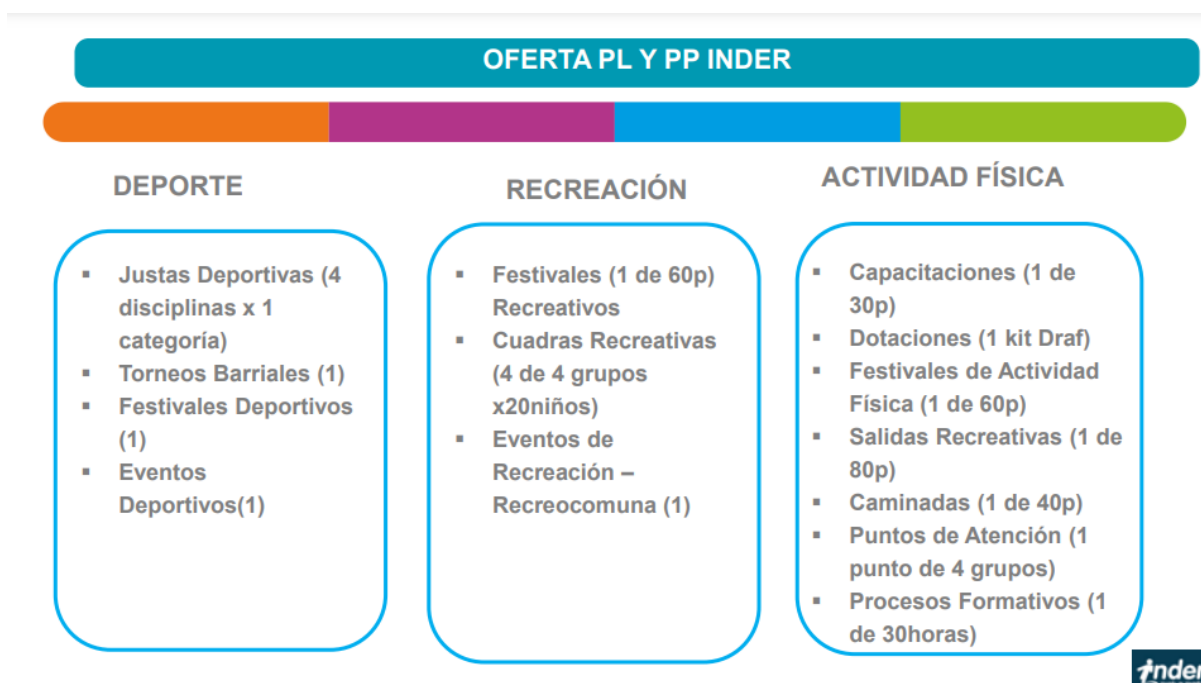
Las Actividades aprobadas son:

- Fortalecimiento: Formación en el plan especial de salvaguarda (PES) – Por mínimo operativo
- Investigación de la cultura silletera, con producto audiovisual – Por mínimo operativo
- Intercambio cultural silletero (local) de Santa Elena para los territorios – Por mínimo operativo
- Encuentros de cultura urbana que contenga un taller de grafiti con producto un mural – Por mínimo operativo
- Apoyo cultural a un (1) evento tipo A de sancochos – Por mínimo operativo
- Estímulos – Por mínimo operativo
- Obras de teatro, cine y obras musicales en la casa de la cultura– Por mínimo operativo
- Difusión de los componentes culturales del proyecto de Santa Elena – Por mínimo operativo
- Apoyo festival de la antioqueñidad – Por mínimo operativo
- Festival cultural gastronómico silletero – Por mínimo operativo
- Festival de música campesina – Por mínimo operativo
- Festival de para personas mayores (Danza, música, teatro, artes plásticas) – Por mínimo operativo
- Apoyo al desfile de silleteritos en agenda cultural – Por mínimo operativo
- Evento - Semana cultural silletera - Por mínimo operativo
- Formación artística y cultural – Por mínimo operativo
- Noche de luces flores y colores con desfile de mitos y leyendas – Por mínimo operativo
- Encuentros territoriales de formación y discusión sobre cultura local – Por mínimo operativo
- Realización de 3 rutas experienciales sobre la vida y obra de mujeres silleteras, campesinas y artesanas de corregimiento – Por mínimo operativo
- Investigación y mural sobre la vida y obra de mujeres silleteras, campesinas y artesanas de corregimiento – Por mínimo operativo

FO-GINF- 055	Formato FO-GINF Acta de Reunión General	 Alcaldía de Medellín <small>Distrito de</small> Ciencia, Tecnología e Innovación
Versión 3		

Mateo Galeano – Profesional Territorial DAP: Da paso a la recolección de insumos para la idea de proyecto “Incentivo y apoyo a las actividades e iniciativas deportivas lúdicas recreativas y culturales de los jóvenes en las veredas del Corregimiento de Santa Elena” a cargo del INDER.

Carlos Villegas – Líder de recreación de la dependencia del INDER: Socializa los mínimos operativos



Gilberto Álzate, comunidad: Esta es la oferta que nos trae el INDER, si nos vamos por mínimos operativos se van todos esos eventos, si queremos hacer las cosas correctamente escogemos 1 solo de esas actividades y ese sería el mínimo operativo, me parece que lo más cuerdo y es que lo hagamos de la manera que yo les estoy proponiendo porque tenemos rezagos con del INDER de años atrás.

Carlos Villegas – Líder de recreación INDER: Lo que dice el señor tiene toda la razón vamos a ser coherentes con las cosas, nosotros para ponernos al día tenemos hasta julio del 2025. Los mínimos operativos serían esos, pero para mínimos operativo quedamos a la par.

Gilberto Álzate, comunidad: Yo propongo que escojamos **P1**:

- Justas deportivas por mínimo operativo 4 disciplinas 1 categoría.
- Cuadras recreativas por mínimo operativo 4 de 4 grupos x 20 niños. Festivales de
- Actividad física categoría libre futbol, voleibol, baloncesto y futbol femenino. Bolos, por mínimo operativo

Luz Marina Cano – edil: Mi propuesta es, deporte y recreación NNA, con enfoque de género - **P2**. 1 punto de atención para 4 grupos de actividad física para Institución Educativa. En iniciación deportiva.

Y otra es, Dotación y administración de canchas de futbol de piedra gorda y barro blanco el rosario. Yo quiero que el INDER las organice y se haga cargo de ellas.

FO-GINF- 055	Formato FO-GINF Acta de Reunión General	 Alcaldía de Medellín <small>Distrito de</small> Ciencia, Tecnología e Innovación
Versión 3		

Carlos Villegas – Líder de recreación INDER: Este último debe de ser desde el presupuesto ordinario, desde PP no dan viabilidad.

Isabela Cadavid Correa: Propone: **P3.** 1 punto de atención para 4 grupos de actividad física (voleibol) con el mínimo operativo - **P4.** Dotación de balones de Volibol. Con el mínimo operativo que son 20 balones - **P5.** Capacitación para voleibol se capacitan (mini 30 personas) para que aprendan temas de arbitraje, normas, etc.

Luz Edilia Hoyos Ortiz: Yo solicito que sigan con los puntos activos - **P6.** Continuidad de puntos de atención activos

Juan Lucas Patiño, comunidad: Nosotros podemos fortalecer los torneos, las competencias menores, tanto escolares, como los adolescentes, en las categorías libres hay eventos y torneos autosostenibles. Yo propongo que sea para población juvenil e infantil. No para adultos. Mi propuesta es - **P7.** Fortalecer los torneos y competencias en categorías menores (14-17 años)

Otoniel Ruiz Vargas – edil: En recreación, propongo que se haga - **P8.** 1 punto activo para 4 grupos de actividad física (rumba aeróbica)

Marcos Hernández – Sector discapacidad

Propone hacer la misma de cultura, concertar en bloque las 8 actividades propuestas por el mínimo operativo, a lo cual tiene buena acogida y por solicitud de la comunidad se realiza la concertación en bloque.

Mateo Galeano – Profesional Territorial DAP: Realiza la pregunta de quién está a favor de que las 8 actividades propuestas vayan por el mínimo operativo, como se muestra en la tabla

FO-GINF- 055	<p>Formato</p> <p>FO-GINF Acta de Reunión General</p>	 <p>Alcaldía de Medellín <small>Distrito de</small> Ciencia, Tecnología e Innovación</p>
Versión 3		

NUMERO	POSIBLES ACCIONES	BENEFICIARIOS	NUMERO DE BENEFICIARIOS	LOCALIZACIÓN	CONCERTACIÓN	OBSERVACIONES (mencionar si es observación Dependencia o Comunidad)
1	Justas deportivas (4 disciplinas 1 categoría) Cuadras recreativas (4 de 4 gruposx20 niños) Festivales de actividad física (1 de 60P)	Comunidad general	Mínimo operativo	C90	A favor: 22 En contra: 4 Total: 26 Aprobada: SI	Justas deportivas: Fútbol, Voleibol, baloncesto, fútbol femenino Categoría Libre Para cuadras recreativas---- Festival de actividad física (Bolera)
2	1 punto de atención para 4 grupos de actividad física para la I.E. Santa Elena. La temática a trabajar es: iniciación deportiva.	IE	Para todo bachillerato	IE Santa Elena	A favor: 22 En contra: 4 Total: 26 Aprobada: SI	Desde 6to grado hasta 11 12 a 17 años Deporte y recreación niños, niñas y adolescentes, con enfoque de género.
3	1 punto de atención para 4 grupos de actividad física (Voleibol) - Mínimo operativo	Libre mixto	80	C90	A favor: 22 En contra: 4 Total: 26 Aprobada: SI	
4	Dotación Voleibol (Balones) - Mínimo operativo	Balones	20	C90	A favor: 22 En contra: 4 Total: 26 Aprobada: SI	
5	Capacitación para el trabajo Voleibol - Mínimo operativo	Personas	30	C90	A favor: 22 En contra: 4 Total: 26 Aprobada: SI	
6	Continuidad a los puntos de atención activos	Comunidad general	1	Multiclases	A favor: 22 En contra: 4 Total: 26 Aprobada: SI	
7	Fortalecer los torneos y competencia en categorías menores (14-17 años).	Comunidad general	4 - Voleibol mixto, Baloncesto, Fútbol de salón y Fútbol femenino	C90	A favor: 22 En contra: 4 Total: 26 Aprobada: SI	Voleibol mixto (escolares) Baloncesto (5) (14-17 años; 7-11 años) Fútbol de salón (escolar)
8	1 punto activo para 4 grupos de actividad física (rumba aeróbica)	Comunidad general	1	Centralidad	A favor: 22 En contra: 4 Total: 26 Aprobada: SI	
9	Concertar en bloque las 8 actividades por mínimo operativo.				A favor: 22 En contra: 4 Total: 26 Aprobada: SI	Observación del DAP: Las ocho (8) anteriores actividades aprobadas deben ser formuladas bajo los mínimos operativos

FO-GINF- 055	Formato FO-GINF Acta de Reunión General	 Alcaldía de Medellín <small>Distrito de</small> Ciencia, Tecnología e Innovación
Versión 3		

A favor: 22

En contra: 4

APROBADO Van todas las 8 actividades propuestas por el mínimo operativo.

Mateo Galeano – Profesional Territorial DAP: Agradece a todos la participación y asistencia al ejercicio y manifiesta que con este encuentro se culmina el último ejercicio de recolección de insumos del corregimiento 90 Santa Elena con todas las dependencias abordadas.

Se finaliza a las 6:30 pm

4. Aplicación Instrumento de Percepción de la Estrategia de Seguimiento y Evaluación de PP

No se realizó dicha actividad.

CONCLUSIONES

1	Se cumple con el objetivo y se realiza con éxito el ejercicio participativo de la Recolección de Insumos en el corregimiento 90 Santa Elena
---	---

DOCUMENTOS ANEXOS

1	AsC90_260824_TRIExt
2	AsC99_260824_TRInt

Tareas asignadas en la reunión	Responsable	Fecha de compromiso
N/A	N/A	N/A

PROXIMA REUNIÓN

Como constancia de la aprobación

Lugar y Fecha

N/A

del acta de la reunión se firma por su responsable el 02/09/2024



Profesional Territorial
Departamento Administrativo de Planeación